

**ПРОТОКОЛ РАССМОТРЕНИЯ ЗАЯВОК НА УЧАСТИЕ В АУКЦИОНЕ от 04.06.2021
№ 22**

«03» июня 2021

1. Сведения о предмете и объекте торгов:

Лот № 1.

Предмет аукциона: земельный участок.

Местоположение: Ивановская область, город Иваново, улица Плесская.

Площадь: 1123 кв.м.

Границы земельного участка: установлены в соответствии с выпиской из Единого государственного реестра недвижимости об объекте недвижимости от 16.12.2020 № КУВИ-002/2020-48659188, выданной филиалом Федерального государственного бюджетного учреждения «Федеральная кадастровая палата Федеральной службы государственной регистрации, кадастра и картографии» по Ивановской области.

Кадастровый номер: 37:24:030236:231.

Разрешенное использование: для индивидуального жилищного строительства, для индивидуальной жилой застройки, для индивидуального жилищного строительства.

Целевое назначение: для строительства индивидуального жилого дома.

Территориальная зона: зона застройки индивидуальными жилыми домами Ж-1.

Сведения обо всех видах разрешенного использования земельного участка.

Сведения обо всех видах разрешенного использования земельных участков, расположенных в зоне застройки индивидуальными жилыми домами Ж-1, содержатся в Правилах землепользования и застройки городского округа Иваново, утвержденных решением Ивановской городской Думы от 27.02.2008 № 694 «Об утверждении Правил землепользования и застройки города Иваново.

Категория земель: земли населенных пунктов.

Обременения земельного участка и ограничения его использования: не установлены.

Сведения о государственной регистрации прав на земельный участок отсутствуют.

Лот № 2.

Предмет аукциона: земельный участок.

Местоположение: Ивановская область, город Иваново, улица Плесская.

Площадь: 1148 кв.м.

Границы земельного участка: установлены в соответствии с выпиской из Единого государственного реестра недвижимости об объекте недвижимости от 16.12.2020 № КУВИ-002/2020-48663900, выданной филиалом Федерального государственного бюджетного учреждения «Федеральная кадастровая палата Федеральной службы государственной регистрации, кадастра и картографии» по Ивановской области.

Кадастровый номер: 37:24:030236:233.

Разрешенное использование: для индивидуального жилищного строительства, для индивидуальной жилой застройки, для индивидуального жилищного строительства.

Целевое назначение: для строительства индивидуального жилого дома.

Территориальная зона: зона застройки индивидуальными жилыми домами Ж-1.

Сведения обо всех видах разрешенного использования земельного участка.

Сведения обо всех видах разрешенного использования земельных участков, расположенных в зоне застройки индивидуальными жилыми домами Ж-1, содержатся в Правилах землепользования и застройки городского округа Иваново, утвержденных решением Ивановской городской Думы от 27.02.2008 № 694 «Об утверждении Правил землепользования и застройки города Иваново.

Категория земель: земли населенных пунктов.

Обременения земельного участка и ограничения его использования: не установлены.

Сведения о государственной регистрации прав на земельный участок отсутствуют.

2. Перечень зарегистрированных заявок:

**ЛОТ № 1
НЕТ ЗАЯВОК**

**ЛОТ № 2
НЕТ ЗАЯВОК**

3. Перечень претендентов, допущенных к участию в аукционе и признанных участниками аукциона:

**ЛОТ № 1
НЕТ ЗАЯВОК**


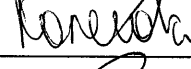



**ЛОТ № 2
НЕТ ЗАЯВОК**

4. Перечень отозванных заявок: НЕТ

5. Перечень заявок от претендентов, не допущенных к участию в аукционе: НЕТ

Подписи:

Члены комиссии

	Л.А. Кострова
	Е.В. Колегова
	В.В. Федорова
	И.В. Кузьмина
	Е.С. Лукьянова