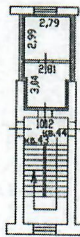




Выписка из Единого государственного реестра недвижимости об объекте недвижимости
План расположения помещения, машино-места на этаже (план этажа)

Помещение			
вид объекта недвижимости			
Лист № 1 раздела 8	Всего листов раздела 8: 1	Всего разделов: 3	Всего листов выписки: 4
08.06.2022г. № КУВИ-001/2022-90624851			
Кадастровый номер: 37:24:030619:1147		Номер этажа (этажей): 4	
4 этаж			
			
Масштаб 1			
полное наименование должности		подпись	инициалы, фамилия
		М.П.	

ТЕХНИЧЕСКИЙ ПЛАН ПОМЕЩЕНИЯ		Всего листов 13
ТЕХНИЧЕСКИЙ ПЛАН ПОМЕЩЕНИЯ		Заполняется специалистом органа кадастрового учета регистрационный № _____
Титульный лист		(подпись) _____ (инициалы, фамилия) « ____ » _____ г.
1. Технический план помещения подготовлен в результате выполнения кадастровых работ в связи с представлением в орган кадастрового учета заявления (нужное отметить У):		
<input checked="" type="checkbox"/> о постановке на государственный кадастровый учет помещения		
<input type="checkbox"/> о государственном кадастровом учете изменений помещения с кадастровым № _____		
<input type="checkbox"/> о государственном кадастровом учете изменений помещения с кадастровым № _____ в связи с образованием части (частей) помещения		
2. Сведения о заказчике кадастровых работ: Ивановский городской комитет по управлению имуществом (фамилия, имя, отчество (при наличии) физического лица, полное наименование юридического лица, органа государственной власти, органа местного самоуправления, иностранного юридического лица с указанием страны его регистрации (инкорпорации))		
Подпись		Дата « 25 » 2013 г.
Место для оттиска печати заказчика кадастровых работ		
3. Сведения о кадастровом инженере:		
Уголина Елена Владимировна доверенность № 4-4763 от 20.06.12		
№ квалификационного аттестата кадастрового инженера ОИ РН 102739346502. Свидетельство "Об аккредитации организации осуществляющей кадастровый учет и технический кадастровый учет объектов капитального строительства" Серия РН-18600409, от 15 октября 2007 года		
Контактный телефон 8-(493) 35-39-55, 37-25-44, 37-23-90		
Почтовый адрес и адрес электронной почты, по которым осуществляется связь с кадастровым инженером 153037, Ивановская область, г. Иваново, ул. Генкиной, д.35; E-mail: gosuchet@vnet.ru		
Сокращенное наименование юридического лица, если кадастровый инженер является работником юридического лица		
Ивановский филиал ФГУ "Росстатинформатика - Федеральное БТИ"		
Подпись		Дата « 25 » февраля 2013 г.
Место для оттиска печати кадастрового инженера		

Лист № 3			
ТЕХНИЧЕСКИЙ ПЛАН ПОМЕЩЕНИЯ			
Исходные данные			
1. Перечень документов, использованных при подготовке технического плана помещения			
№ п/п	Наименование документа		
1	Реквизиты документа		
2	от 20.02.2012		
3	Ивановским филиалом ФГУП "Ростехинформаризация-Федеральное БТИ"		
4	от 07.12.2012, выдано		
5	Исходные данные		
6	Характеристики помещения		
7	Сведения об образуемых частях помещения		
8	Заключение кадастрового инженера		
9	План этажа		
10	Приложения:		
11	6.1 Декларация об объекте недвижимости		
12	6.2 Копия извлечения из технического паспорта на здание		
2. Сведения о средствах измерений			
№ п/п	Наименование прибора (инструмента, аппаратуры)	Реквизиты сертификата прибора (инструмента, аппаратуры)	Реквизиты свидетельства о поверке прибора (инструмента, аппаратуры)
1	2	3	4
	Дальномер лазерный Leica DISTO A5	Сертификат об утверждении типа средств измерений №35951, выдан Федеральным агентством по техническому регулированию и метрологии 21.08.2002г.	Свидетельство о поверке №189739, выдано ФБУ Государственный региональный центр стандартизации, метрологии и испытаний в Ивановской области * 27.12.2012г., действовательно до 27.12.2013г.
3. Сведения об объекте (объектах) недвижимости, из которого (которых) было образовано помещение			
№ п/п	Кадастровый номер		
1	2		
1	-		

Лист № 2		
ТЕХНИЧЕСКИЙ ПЛАН ПОМЕЩЕНИЯ		
Содержание		
№ п/п	Разделы технического плана помещения	Номера листов
1	2	3
1	Исходные данные	3
2	Характеристики помещения	4
3	Сведения об образуемых частях помещения	5
4	Заключение кадастрового инженера	6
5	План этажа	7
6	Приложения:	-
6.1	Декларация об объекте недвижимости	-
6.2	Копия извлечения из технического паспорта на здание	-

Лист № 5

ТЕХНИЧЕСКИЙ ПЛАН ПОМЕЩЕНИЯ

Сведения об образуемых частях помещения

Общие сведения об образуемой части помещения				
№ п/п	Учетный номер или обозначение части	Общая площадь (P), м ²	Описание местоположения образуемой части помещения	Характеристика части образуемой части помещения
1	2	3	4	5
-	-	-	-	-

Лист № 4

ТЕХНИЧЕСКИЙ ПЛАН ПОМЕЩЕНИЯ

Характеристики помещения

№ п/п	Наименование характеристики	Значение характеристики
1	2	3
1	Кадастровый номер помещения	-
2	Кадастровый номер здания или сооружения, в которых расположено помещение	37:24:030619:121
3	Номер, обозначение этажа, на котором расположено помещение	4
4	Ранее присвоенный государственный учетный номер помещения (кадастровый, инвентарный или условный номер)	-
5	Адрес (описание местоположения) помещения	-
	Субъект Российской Федерации	Ивановская область
	Муниципальное образование	городской округ город Иваново
	Населенный пункт (город, село и т.д.)	Иваново
	Улица (проспект, пер. и др.)	Улица Караявайковой
	Номер дома	141
	Номер корпуса	-
	Номер строения	-
	Номер помещения (квартиры)	1012
	Идос описание местоположения	-
6	Назначение помещения	нежилое помещение
7	Вкл. жилого помещения	-
8	Общая площадь помещения (P), м ²	16,5

ТЕХНИЧЕСКИЙ ПЛАН ПОМЕЩЕНИЯ

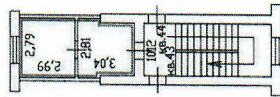
Заключение кадастрового инженера

Исходя из технического плана нежилого помещения 1012, входящего в состав здания с кадастровым номером 37:24:020619:121, расположенного по адресу: г. Иваново, ул. Карлайковой, д.141, основные параметры объекта определены на основании извлечения из технического паспорта на выданный от 07.12.2012, выданного Ивановским филиалом ФГУП "Ростехинвентаризация - Федеральное БТИ".

ТЕХНИЧЕСКИЙ ПЛАН ПОМЕЩЕНИЯ

План этажа

4 этаж




Масштаб 1: 200

Условные обозначения:



Граница помещения



Стена с окном и дверью



Лестница

Декларация об объекте недвижимости

Лист № 1

Адрес (местоположение) объекта недвижимости			
Субъект Российской Федерации		Ивановская область	
Муниципальное образование	тип	городской округ	
наименование	Иваново		
Населенный пункт	тип		
наименование			
Наименование некоммерческого объединения граждан			
Улица (проспект, переулок и т.д.) Каравайковой			
Номер дома (владения, участка)		1 4 1 1	
пом. 1012		Номер корпуса (строения)	
2. Вид и назначение объекта недвижимости			
2.1. Вид объекта недвижимости			
здание	<input type="checkbox"/>	сооружение	<input type="checkbox"/>
помещение	<input checked="" type="checkbox"/> V	объект незавершенного строительства	<input type="checkbox"/>
2.2. Назначение здания			
жилой дом	<input type="checkbox"/>	нежилое здание	<input type="checkbox"/>
многоквартирный дом <input type="checkbox"/>			
2.3. Назначение помещения			
жилое	<input type="checkbox"/>	нежилое	<input checked="" type="checkbox"/> V
2.4. Вид жилого помещения			
квартира	<input type="checkbox"/>	комната	<input type="checkbox"/>
2.5. Назначение сооружения			
3. Кадастровый номер земельного участка (участков)			
-			
Здания (сооружения)			
квартиры			

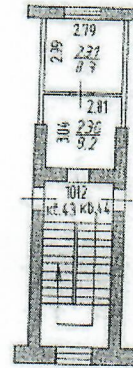
ПРИЛОЖЕНИЕ:

Лист № 3	
Населенный пункт (село, поселок и т.д.)	площадь Революции
Улица (проспект, переулок и т.д.)	
Номер дома (владения, участка)	6
Адрес электронной почты	Номер корпуса (строения)
5.3. Публичное образование	
5.3.1. Российская Федерация	
Полное наименование	
5.3.2. Субъект Российской Федерации	
Полное наименование	
5.3.3. Муниципальное образование	
Полное наименование	
5.3.4. Иностранное государство	
Полное наименование	
6. Сведения о представителе правообладателя объекта недвижимости	
7. Правоустанавливающие документы на объект недвижимости	
Достоверность и полноту сведений, указанных в настоящей декларации, подтверждаю	
Председатель Ивановского городского комитета по управлению имуществом	
Дата	20.08.12
Подпись	
Расшифровка подписи	Бусова Наталья Леонидовна

Лист № 2	
Техническое описание объекта недвижимости	
общая площадь (кв. м)	16,5
количество этажей, в том числе подземных	этаж 4
год ввода в эксплуатацию или год завершения строительства	
Материал наружных стен здания	
кирпич	бетон
прочий	смешанный
	камень
	деревянный
Правообладатель объекта недвижимости	
1. Физическое лицо	
Фамилия	
Имя	
Отчество (указывается при наличии)	
Вид и номер документа, удостоверяющего личность	
Выдан	
Адрес постоянного места жительства или преимущественного пребывания	
Почтовый индекс	
Субъект Российской Федерации	
Город	
Район	
Населенный пункт (село, поселок и т.д.)	
Улица (проспект, переулок и т.д.)	
Номер дома (владения, участка)	
Номер корпуса (строения)	Номер квартиры
Адрес электронной почты	
5.3. Юридическое лицо	
Полное наименование	Ивановский городской комитет по управлению имуществом
ОГРН	
дата государственной регистрации	1 0 2 3 7 0 0 5 3 5 0 4
ИНН	0 3 0 8 9 9
форма регистрации (инкорпорации)	3 7 2 8 0 1 2 6 3 1
Дата регистрации	
Регистрационный номер	
Почтовый индекс	1 5 3 0 0 0
Почтовый адрес	
Субъект Российской Федерации	Ивановская область
Город	Иваново
Район	

Ивановский филиал ФГУП «Ростехинвентаризация»

4 этаж



Ивановский филиал
ФГУП «Ростехинвентаризация»

КОПИЯ

Подпись: *[Signature]*

Дата: 25.02.20

Ивановский филиал ФГУП «Ростехинвентаризация»

Ивановский филиал ФГУП «Ростехинвентаризация»