

Ивановский городской комитет
по управлению имуществом

**ПРОТОКОЛ РАССМОТРЕНИЯ ЗАЯВОК НА УЧАСТИЕ В АУКЦИОНЕ 18.08.2023
№42**

«17» августа 2023

1. Сведения о предмете и объекте торгов:

14.00

Лот № 1.

Предмет аукциона: земельный участок.

Местоположение: Ивановская область, город Иваново.

Площадь: 805 кв.м.

Границы земельного участка: установлены в соответствии с выпиской из Единого государственного реестра недвижимости об объекте недвижимости от 12.01.2023 № КУВИ-001/2023-5274916, выданной филиалом Федерального государственного бюджетного учреждения «Федеральная кадастровая палата Федеральной службы государственной регистрации, кадастра и картографии» по Ивановской области.

Кадастровый номер: 37:24:020729:162.

Разрешенное использование: «для индивидуального жилищного строительства (код вида 2.1)».

Целевое назначение: для строительства индивидуального жилого дома.

Территориальная зона: зона застройки индивидуальными жилыми домами Ж-1.

Сведения обо всех видах разрешенного использования земельного участка.

Сведения обо всех видах разрешенного использования земельных участков, расположенных в зоне застройки индивидуальными жилыми домами Ж-1, содержатся в Правилах землепользования и застройки городского округа Иваново, утвержденных решением Ивановской городской Думы от 27.02.2008 № 694 «Об утверждении Правил землепользования и застройки города Иванова.

Категория земель: земли населенных пунктов.

Обременения земельного участка и ограничения его использования:

земельный участок входит во второй и в третий пояса зоны санитарной охраны источников питьевого водоснабжения. Порядок использования зон охраны водных объектов и зон санитарной охраны источников питьевого водоснабжения регулируется Водным кодексом Российской Федерации (далее – ВК РФ), Федеральным законом от 30.03.1999 № 52-ФЗ «О санитарно-эпидемиологическом благополучии населения» и санитарными правилами и нормативами «Зоны санитарной охраны источников водоснабжения и водопроводов питьевого назначения. СанПиН 2.1.4.1110-02» (далее – СанПиН). СанПиН определяют санитарно - эпидемиологические требования к организации и эксплуатации зон санитарной охраны источников водоснабжения и водопроводов питьевого назначения. Второй и третий пояса (пояса ограничений) включают территорию, предназначенную для предупреждения загрязнения воды источников водоснабжения. В каждом поясе устанавливается специальный режим и определяется комплекс мероприятий, направленных на предупреждение ухудшения качества воды.

Кроме того, данный земельный участок в соответствии картой градостроительного зонирования Правил землепользования и застройки города Иванова, утвержденных решением Ивановской городской Думы от 27.02.2008 № 694, расположен в зоне с особыми условиями использования территории (водоохраной зоне реки Уводь).

В соответствии с пунктом 16 статьи 65 ВК РФ в границах водоохраных зон допускаются проектирование, строительство, реконструкция, ввод в эксплуатацию, эксплуатация хозяйственных и иных объектов при условии оборудования таких объектов сооружениями, обеспечивающими охрану водных объектов от загрязнения, засорения, заиления и истощения вод в соответствии с водным законодательством и законодательством в области охраны окружающей среды.

Сведения о государственной регистрации прав на земельный участок: отсутствуют.

Лот № 2.

Предмет аукциона: земельный участок.

Местоположение: Ивановская область, город Иваново.

Площадь: 875 кв.м.

Границы земельного участка: установлены в соответствии с выпиской из Единого государственного реестра недвижимости об объекте недвижимости от 12.01.2023 № КУВИ-001/2023-5274912, выданной филиалом Федерального государственного бюджетного учреждения «Федеральная кадастровая палата Федеральной службы государственной регистрации, кадастра и картографии» по Ивановской области.

Кадастровый номер: 37:24:020729:163.

Разрешенное использование: «для индивидуального жилищного строительства».

Целевое назначение: для строительства индивидуального жилого дома.

Территориальная зона: зона застройки индивидуальными жилыми домами Ж-1.

Сведения обо всех видах разрешенного использования земельного участка.

Сведения обо всех видах разрешенного использования земельных участков, расположенных в зоне застройки индивидуальными жилыми домами Ж-1, содержатся в Правилах землепользования и застройки городского округа Иваново, утвержденных решением Ивановской городской Думы от 27.02.2008 № 694 «Об утверждении Правил землепользования и застройки города Иванова.

Категория земель: земли населенных пунктов.

Обременения земельного участка и ограничения его использования: земельный участок полностью расположен в границах зоны с особыми условиями использования территории зоны с реестровым номером 37:24-6.16 (водоохранной зоны реки Уводь в границах г. Иваново). На земельные участки, входящие в водоохранные зоны, налагаются ограничения (обременения), предусмотренные статьей 65 Водного кодекса Российской Федерации.

В соответствии с пунктом 16 статьи 65 Водного кодекса Российской Федерации в границах водоохранных зон допускаются проектирование, строительство, реконструкция, ввод в эксплуатацию, эксплуатация хозяйственных и иных объектов при условии оборудования таких объектов сооружениями, обеспечивающими охрану водных объектов от загрязнения, засорения, заиления и истощения вод в соответствии с водным законодательством и законодательством в области охраны окружающей среды.

Кроме того, земельный участок входит во второй и в третий пояса зоны санитарной охраны источников питьевого водоснабжения. Порядок использования зон охраны водных объектов и зон санитарной охраны источников питьевого водоснабжения регулируется Водным кодексом Российской Федерации (далее – ВК РФ), Федеральным законом от 30.03.1999 № 52-ФЗ «О санитарно-эпидемиологическом благополучии населения» и санитарными правилами и нормативами «Зоны санитарной охраны источников водоснабжения и водопроводов питьевого назначения. СанПиН 2.1.4.1110-02» (далее – СанПиН). СанПиН определяют санитарно - эпидемиологические требования к организации и эксплуатации зон санитарной охраны источников водоснабжения и водопроводов питьевого назначения. Второй и третий пояса (пояса ограничений) включают территорию, предназначенную для предупреждения загрязнения воды источников водоснабжения. В каждом поясе устанавливается специальный режим и определяется комплекс мероприятий, направленных на предупреждение ухудшения качества воды.

Сведения о государственной регистрации прав на земельный участок: отсутствуют.

2. Перечень зарегистрированных заявок:

ЛОТ № 1: нет заявок.

ЛОТ № 2: нет заявок.


3. Перечень претендентов, допущенных к участию в аукционе и признанных участниками аукциона:


ЛОТ № 1: нет заявок.

ЛОТ № 2: нет заявок.

4. Перечень отозванных заявок: **НЕТ**


5. Перечень заявок от претендентов, не допущенных к участию в аукционе: **НЕТ**

Председатель комиссии:  А.В. Ушакова

Члены комиссии  Л.А. Кострова

 В.В. Федорова

 И.В. Кузьмина

 Е.С. Лукьянова