

**ПРОТОКОЛ РАССМОТРЕНИЯ ЗАЯВОК НА УЧАСТИЕ В АУКЦИОНЕ  
22.12.2021 №53**

«21» декабря 2021

**1. Сведения о предмете и объекте торгов:**

**14.00**

**Лот № 1.**

**Предмет аукциона:** земельный участок (аукцион на право заключения договора аренды земельного участка).

**Местоположение:** Ивановская область, город Иваново, улица Минская, дом 116.

**Площадь:** 3863 кв.м.

**Границы земельного участка:** установлены в соответствии с выпиской из Единого государственного реестра недвижимости об объекте недвижимости от 24.09.2020, выданной управлением Федеральной службы государственной регистрации, кадастра и картографии по Ивановской области.

**Кадастровый номер:** 37:24:020561:709.

**Разрешенное использование:** «среднеэтажная жилая застройка».

**Целевое назначение:** для строительства объекта недвижимости в соответствии с видом разрешенного использования земельного участка.

**Территориальная зона:** зона застройки малоэтажными жилыми домами Ж-2.

**Сведения обо всех видах разрешенного использования земельного участка.**

Сведения обо всех видах разрешенного использования земельных участков, расположенных в зоне застройки малоэтажными жилыми домами Ж-2, содержатся в Правилах землепользования и застройки городского округа Иваново, утвержденных решением Ивановской городской Думы от 27.02.2008 № 694 «Об утверждении Правил землепользования и застройки города Иваново».

**Категория земель:** земли населенных пунктов.

**Срок аренды:** 88 месяцев (Срок аренды был определен в соответствии с пунктом 9 статьи 39.8 Земельного кодекса РФ и приказом Минстроя России от 15.05.2020 № 264/пр «Об установлении срока, необходимого для выполнения инженерных изысканий, осуществления архитектурно-строительного проектирования и строительства зданий, сооружений, в целях расчета срока договора аренды земельного участка, находящегося в государственной или муниципальной собственности» в зависимости от площади объекта недвижимости категории от 10000 кв.м до 20000 кв.м).

**Обременения земельного участка и ограничения его использования:**

Земельный участок с кадастровым номером 37:24:020561:709 частично расположен в границах следующих охранных зонах:

- газораспределительного комплекса низкого давления, расположенного по адресу: Ивановская область, город Иваново, улицы 2-я и 3-я Минские, улицы Парковские, переулок 1-й Совхозный, переулок 3-й Совхозный, улица Попова (зоне с реестровым номером 37:24-6.178);

- пункта государственной геодезической сети и государственной нивелирной сети (зоне с реестровым номером 37:24-6.1620);

- пункта государственной геодезической сети и государственной нивелирной сети (зоне с реестровым номером 37:24-6.1628).

В отношении части земельного участка с учетным номером 37:24:020561:709/1 площадью 312 кв.м установлены ограничения использования, предусмотренные Постановлением Правительства РФ от 20.11.2000 № 878 «Об утверждении Правил охраны газораспределительных сетей».

В отношении частей земельного участка с учетными номерами 37:24:020561:709/2 и 37:24:020561:709/3 площадью по 15 кв.м каждая установлены ограничения использования, предусмотренные Постановлением Правительства РФ от 21.08.2019 № 1080 «Об охранных

зонах пунктов государственной геодезической сети, государственной нивелирной сети и государственной гравиметрической сети».

Сведения о государственной регистрации прав на земельный участок отсутствуют.

#### **Лот № 2.**

**Предмет аукциона:** земельный участок (аукцион на право заключения договора аренды земельного участка).

**Местоположение:** Ивановская область, город Иваново, улица Академическая, дом 42.

**Площадь:** 903 кв.м.

**Границы земельного участка:** установлены в соответствии с выпиской из Единого государственного реестра недвижимости об объекте недвижимости от 02.04.2021 № КУВИ-002/2021-30582236, выданной филиалом Федерального государственного бюджетного учреждения «Федеральная кадастровая палата Федеральной службы государственной регистрации, кадастра и картографии» по Ивановской области.

**Кадастровый номер:** 37:24:030302:12.

**Разрешенное использование:** «малозэтажная многоквартирная жилая застройка».

**Целевое назначение:** для строительства объекта недвижимости в соответствии с видом разрешенного использования земельного участка.

**Территориальная зона:** зона застройки малозэтажными жилыми домами Ж-2.

**Сведения обо всех видах разрешенного использования земельного участка.**

Сведения обо всех видах разрешенного использования земельных участков, расположенных в зоне застройки малозэтажными жилыми домами Ж-2, содержатся в Правилах землепользования и застройки городского округа Иваново, утвержденных решением Ивановской городской Думы от 27.02.2008 № 694 «Об утверждении Правил землепользования и застройки города Иванова».

**Категория земель:** земли населенных пунктов.

**Срок аренды:** 58 месяцев (Срок аренды был определен в соответствии с пунктом 9 статьи 39.8 Земельного кодекса РФ и приказом Минстроя России от 15.05.2020 № 264/пр «Об установлении срока, необходимого для выполнения инженерных изысканий, осуществления архитектурно-строительного проектирования и строительства зданий, сооружений, в целях расчета срока договора аренды земельного участка, находящегося в государственной или муниципальной собственности» в зависимости от площади объекта недвижимости категории от 1500 кв.м до 5000 кв.м).

**Обременения земельного участка и ограничения его использования:**

Земельный участок с кадастровым номером 37:24:030302:12 частично расположен в границах зоны с особыми условиями использования территории с реестровым номером 37:24-6.90 (охранной зоны газораспределительного комплекса низкого давления Г132).

В отношении части земельного участка с учетным номером 37:24:030302:12/1 площадью 53 кв.м установлены ограничения использования, предусмотренные Постановлением Правительства РФ от 20.11.2000 № 878 «Об утверждении Правил охраны газораспределительных сетей».

В пределах земельного участка с кадастровым номером 37:24:030302:12 расположены теплотрасса, находящаяся в собственности АО «Ивгортеплоэнерго», и газопровод, находящийся в собственности АО «Ивановогоргаз».

Сведения о государственной регистрации прав на земельный участок отсутствуют.

## **2. Перечень зарегистрированных заявок:**

**ЛОТ № 1 НЕТ ЗАЯВОК**

**ЛОТ № 2 НЕТ ЗАЯВОК**

## **3. Перечень претендентов, допущенных к участию в аукционе и признанных участниками аукциона:**

ЛОТ № 1 НЕТ ЗАЯВОК

ЛОТ № 2 НЕТ ЗАЯВОК


4. Перечень отозванных заявок: НЕТ


5. Перечень заявок от претендентов, не допущенных к участию в аукционе: НЕТ


Председатель комиссии  А.В. Ушакова

Члены комиссии  Л.А. Кострова

 В.В. Федорова

 Е.В. Колегова

 И.В. Кузьмина

 М.В.Баженова