

Ивановский городской комитет
по управлению имуществом

**ПРОТОКОЛ РАССМОТРЕНИЯ ЗАЯВОК НА УЧАСТИЕ В АУКЦИОНЕ 19.08.2020
ПО ПРОДАЖЕ ЗЕМЕЛЬНЫХ УЧАСТКОВ ДЛЯ ИНДИВИДУАЛЬНОГО ЖИЛИЩНОГО
СТРОИТЕЛЬСТВА № 15**

«18» августа 2020

1. Сведения о предмете и объекте торгов:

Лот № 1.

Предмет аукциона: земельный участок.

Местоположение: Ивановская область, город Иваново, улица 8-я Ягодная, напротив дома 9.

Площадь: 1185 кв.м.

Границы земельного участка: установлены в соответствии с выпиской из Единого государственного реестра недвижимости об объекте недвижимости от 28.01.2020 № КУВИ-001/2020-1194788, выданной филиалом Федерального государственного бюджетного учреждения «Федеральная кадастровая палата Федеральной службы государственной регистрации, кадастра и картографии» по Ивановской области.

Кадастровый номер: 37:24:030416:280.

Разрешенное использование: для индивидуального жилищного строительства.

Целевое назначение: для индивидуального жилищного строительства.

Территориальная зона: зона застройки индивидуальными жилыми домами Ж-1.

Категория земель: земли населенных пунктов.

Обременения земельного участка и ограничения его использования: по территории земельного участка с кадастровым номером 37:24:030416:280 проходит ВЛ-6кВ, охранная зона которой в соответствии с постановлением Правительства Российской Федерации от 24.02.2009 № 160 «О порядке установления охранных зон объектов электросетевого хозяйства и особых условий использования земельных участков, расположенных в границах таких зон» составляет 10 метров в каждую сторону от крайнего провода.

На покупателя данного земельного участка возлагается обязанность по обеспечению выноса указанной ВЛ-6кВ с территории земельного участка за счет собственных средств.

Лот № 2.

Предмет аукциона: земельный участок.

Местоположение: Ивановская область, город Иваново, улица 8-я Ягодная, напротив дома 11.

Площадь: 1199 кв.м.

Границы земельного участка: установлены в соответствии с выпиской из Единого государственного реестра недвижимости об объекте недвижимости от 28.01.2020 № КУВИ-001/2020-1194388, выданной филиалом Федерального государственного бюджетного учреждения «Федеральная кадастровая палата Федеральной службы государственной регистрации, кадастра и картографии» по Ивановской области.

Кадастровый номер: 37:24:030416:282.

Разрешенное использование: для индивидуального жилищного строительства.

Целевое назначение: для индивидуального жилищного строительства.

Территориальная зона: зона застройки индивидуальными жилыми домами Ж-1.

Категория земель: земли населенных пунктов.

Обременения земельного участка и ограничения его использования: по территории земельного участка с кадастровым номером 37:24:030416:282 проходит ВЛ-6кВ, охранная зона которой в соответствии с постановлением Правительства Российской Федерации от 24.02.2009 № 160 «О порядке установления охранных зон объектов электросетевого хозяйства и особых условий использования земельных участков, расположенных в границах таких зон» составляет 10 метров в каждую сторону от крайнего провода.

На покупателя данного земельного участка возлагается обязанность по обеспечению выноса указанной ВЛ-6кВ с территории земельного участка за счет собственных средств.

2. Перечень зарегистрированных заявок:

ЛОТ № 1 НЕТ ЗАЯВОК
ЛОТ № 2 НЕТ ЗАЯВОК

3. Перечень претендентов, допущенных к участию в аукционе и признанных участниками аукциона:





ЛОТ № 1 НЕТ ЗАЯВОК
ЛОТ № 2 НЕТ ЗАЯВОК

4. Перечень отозванных заявок: нет

5. Перечень заявок от претендентов, не допущенных к участию в аукционе: нет

Подписи:

Члены комиссии

	В.В. Федорова
	Е.В. Колегова
	О.В. Веселова
	М.В. Баженова