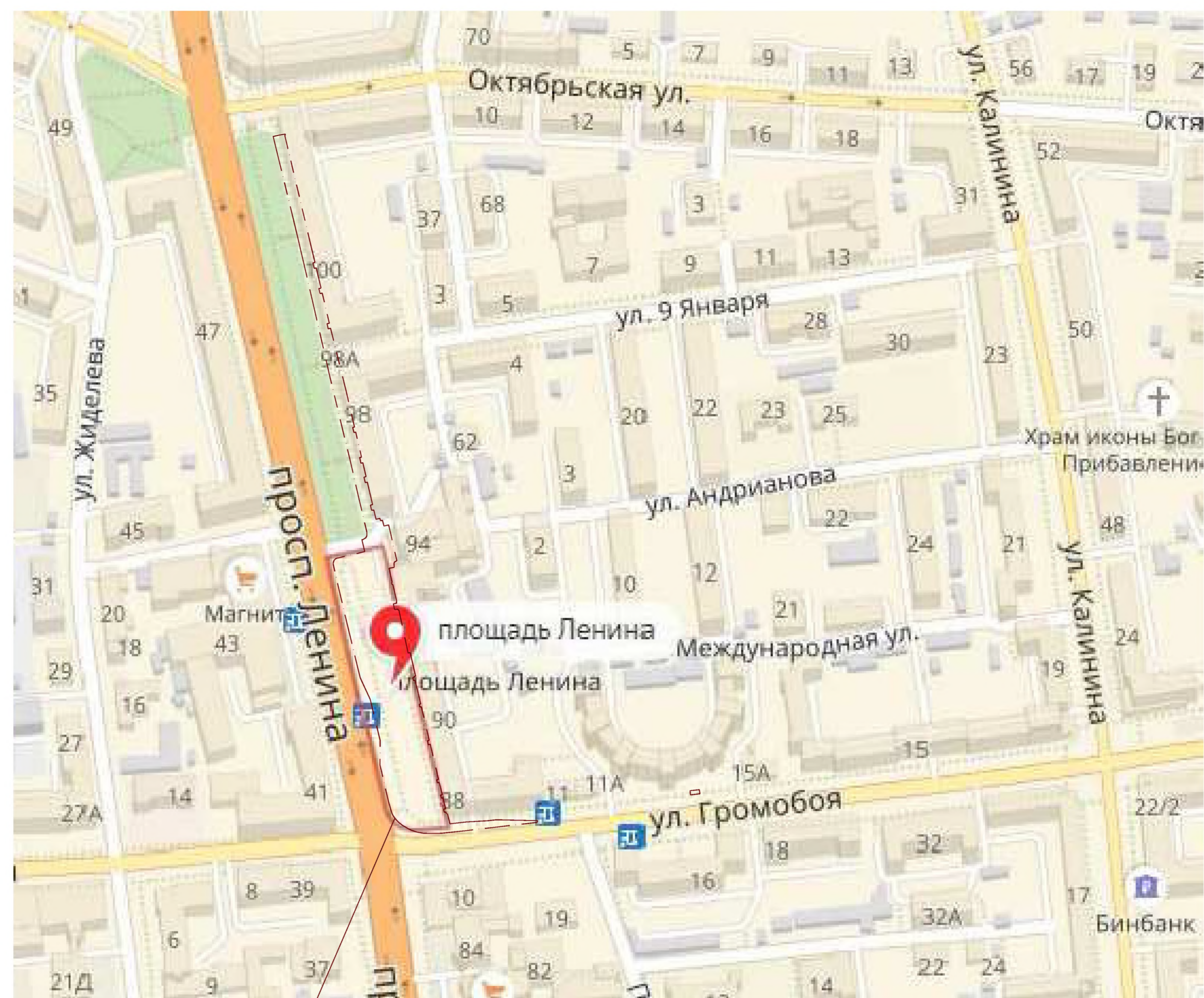
















Ситуационный план.
М 1:2000



Экспликация зданий и сооружений

N по ген-плану	Наименование	Площадь (S) м²	Примечание
1	Фонтан	28.09	проектируемый
2	Остановочный павильон	28.25	проектируемый

Условные обозначения:

-  Граница благоустройства
-  Жилый дом (существ.)
-  Гранитное покрытие (площадь, пешеходная зона)
-  Гранитное покрытие (велодорожка)
-  Газон
-  Асфальтобетонное покрытие тротуара
-  Асфальтобетонное покрытие велодорожки
-  Уширение ПЧ автодороги по ул. Громова
-  Чугунное ограждение вдоль автодороги по пр. Ленина и ул. Громова h=1,0м
-  Лавка с цветником
-  Велопарковка
-  Пантуле
-  Тактильное покрытие
-  Кашио с кленом красностигм

Общие указания

1. Схема планировочной организации земельного участка разработана на основе топографической съемки, выполненной ООО "Ивановпроект" г. Иваново в 2018 г.
2. Система координат городская. Система высот Балтийская.
3. Площадь благоустройства составит 7659.08 кв.м.



63/13-15-00-ПТ

Управление благоустройства Администрации города Иванова
Работа проектно-сметной документацией по реконструкции объектов благоустройства территории общего пользования и устройству проектно-сметной документации на благоустройство площади Ленина в городе Иваново

Изм.	Взвч.	Лист	Разр.	Подпись	Дата
					12.2018
			Разработ	Башарова	12.2018

Схема планировочной организации земельного участка М 1:500 ООО "Ивановпроект"

Формат А3