

УТВЕРЖДАЮ:



Председатель Ивановского  
городского комитета по  
управлению имуществом  
О.Н. Хитрич  
«18» января 2023

## ПРОТОКОЛ АУКЦИОНА № 3 (лот № 1)

«18» января 2023

14.00

Место проведения: г. Иваново, пл. Революции, 6,

Продавец: Ивановский городской комитет по управлению имуществом

**Предмет аукциона:** земельный участок (аукцион на право заключения договора аренды земельного участка).

**Местоположение:** Ивановская область, город Иваново, улица Минская, дом 116.

**Площадь:** 3863 кв.м.

**Границы земельного участка:** установлены в соответствии с выпиской из Единого государственного реестра недвижимости об объекте недвижимости от 24.09.2020, выданной управлением Федеральной службы государственной регистрации, кадастра и картографии по Ивановской области.

**Кадастровый номер:** 37:24:020561:709.

**Разрешенное использование:** «среднеэтажная жилая застройка».

**Целевое назначение:** для строительства объекта недвижимости в соответствии с видом разрешенного использования земельного участка.

**Территориальная зона:** зона застройки малоэтажными жилыми домами Ж-2.

**Сведения обо всех видах разрешенного использования земельного участка.**

Сведения обо всех видах разрешенного использования земельных участков, расположенных в зоне застройки малоэтажными жилыми домами Ж-2, содержатся в Правилах землепользования и застройки городского округа Иваново, утвержденных решением Ивановской городской Думы от 27.02.2008 № 694 «Об утверждении Правил землепользования и застройки города Иваново».

**Категория земель:** земли населенных пунктов.

**Срок аренды:** 88 месяцев (Срок аренды был определен в соответствии с пунктом 9 статьи 39.8 Земельного кодекса РФ и приказом Минстроя России от 15.05.2020 № 264/пр «Об установлении срока, необходимого для выполнения инженерных изысканий, осуществления архитектурно-строительного проектирования и строительства зданий, сооружений, в целях расчета срока договора аренды земельного участка, находящегося в государственной или муниципальной собственности» в зависимости от площади объекта недвижимости категории от 10000 кв.м до 20000 кв.м).

**Обременения земельного участка и ограничения его использования:**

Земельный участок с кадастровым номером 37:24:020561:709 частично расположен в границах следующих охранных зон:

- газораспределительного комплекса низкого давления, расположенного по адресу: Ивановская область, город Иваново, улицы 2-я и 3-я Минские, улицы Парковские, переулок 1-й Совхозный, переулок 3-й Совхозный, улица Попова (зоне с реестровым номером 37:24-6.178);
- пункта государственной геодезической сети и государственной нивелирной сети (зоне с реестровым номером 37:24-6.1620);
- пункта государственной геодезической сети и государственной нивелирной сети (зоне с реестровым номером 37:24-6.1628).

В отношении части земельного участка с учетным номером 37:24:020561:709/1 площадью 312 кв.м установлены ограничения использования, предусмотренные Постановлением Правительства РФ от 20.11.2000 № 878 «Об утверждении Правил охраны газораспределительных сетей».

В отношении частей земельного участка с учетными номерами 37:24:020561:709/2 и 37:24:020561:709/3 площадью по 15 кв.м каждая установлены ограничения использования,

предусмотренные Постановлением Правительства РФ от 21.08.2019 № 1080 «Об охранных зонах пунктов государственной геодезической сети, государственной нивелирной сети и государственной гравиметрической сети».

Сведения о государственной регистрации прав на земельный участок отсутствуют.

На земельном участке с кадастровым номером 37:24:020561:709 расположены разрушенные постройки.

Плата за подключение к сетям инженерно-технического обеспечения осуществляется при заключении договоров на оказание услуг на присоединение с организациями, осуществляющими эксплуатацию сетей инженерно-технического обеспечения, исходя из установленных в соответствии с действующим законодательством тарифов на подключение (технологическое присоединение) и с учетом величины подключаемой (технологически присоединяемой) нагрузки.

Победитель аукциона либо лицо, с которым договор аренды земельного участка заключается в соответствии с пунктом 13, 14 или 20 статьи 39.12 Земельного кодекса Российской Федерации, заключившие договор аренды земельного участка, обязаны:

- осуществить строительство в соответствии с видом разрешенного использования земельного участка в течение 88 месяцев с момента подписания договора аренды земельного участка;
- соблюдать в отношении части земельного участка с учетным номером 37:24:020561:709/1 площадью 312 кв.м ограничения использования, предусмотренные Постановлением Правительства РФ от 20.11.2000 № 878 «Об утверждении Правил охраны газораспределительных сетей»;
- соблюдать в отношении частей земельного участка с учетным номером 37:24:020561:709/2 и 37:24:020561:709/3 площадью по 15 кв.м каждая ограничения использования, предусмотренные Постановлением Правительства РФ от 21.08.2019 № 1080 «Об охранных зонах пунктов государственной геодезической сети, государственной нивелирной сети и государственной гравиметрической сети»;
- при освоении земельного участка выдерживать расстояние 5 метров от водопровода;
- соблюдать ограничения, установленные в соответствии с Постановлением Правительства РФ от 24.02.2009 № 160 «О порядке установления охранных зон объектов электросетевого хозяйства и особых условий использования земельных участков, расположенных в границах таких зон».

**Начальная цена** предмета аукциона (рыночная стоимость годовой арендной платы):  
4 288 000 рублей.

**Участники аукциона:** нет

**Аукцион признан несостоявшимся ввиду отсутствия претендентов**

Председатель комиссии \_\_\_\_\_



А.В. Ушакова


Члены комиссии \_\_\_\_\_




Л.А. Кострова



В.В. Федорова



Е.В. Колегова



И.В. Кузьмина



Е.С. Лукьянова

У Т В Е Р Ж Д А Ю:



Председатель Ивановского  
городского комитета по  
управлению имуществом  
О.Н. Хитрич  
«18» января 2023

## ПРОТОКОЛ АУКЦИОНА № 3 (лот № 2)

«18» января 2023

14.00

Место проведения: г. Иваново, пл. Революции, 6,

Продавец: Ивановский городской комитет по управлению имуществом

**Предмет аукциона:** земельный участок (аукцион на право заключения договора аренды земельного участка).

**Местоположение:** Ивановская область, город Иваново, улица Минская.

**Площадь:** 5908 кв.м.

**Границы земельного участка:** установлены в соответствии с выпиской из Единого государственного реестра недвижимости об объекте недвижимости от 31.08.2022 № КУВИ-001/2022-150373870, выданной управлением Федеральной службы государственной регистрации, кадастра и картографии по Ивановской области.

**Кадастровый номер:** 37:24:020561:459.

**Разрешенное использование:** «легкая промышленность (код вида 6.3), склады (код вида 6.9)».

**Целевое назначение:** для строительства объекта недвижимости в соответствии с видом разрешенного использования земельного участка.

**Территориальная зона:** зона обслуживания производственных объектов и предпринимательской деятельности О-3.

**Сведения обо всех видах разрешенного использования земельного участка.**

Сведения обо всех видах разрешенного использования земельных участков, расположенных в зоне обслуживания производственных объектов и предпринимательской деятельности О-3, содержатся в Правилах землепользования и застройки городского округа Иваново, утвержденных решением Ивановской городской Думы от 27.02.2008 № 694 «Об утверждении Правил землепользования и застройки города Иванова».

**Категория земель:** земли населенных пунктов.

**Срок аренды:** 58 месяцев (Срок аренды был определен в соответствии с пунктом 9 статьи 39.8 Земельного кодекса РФ и приказом Минстроя России от 15.05.2020 № 264/пр «Об установлении срока, необходимого для выполнения инженерных изысканий, осуществления архитектурно-строительного проектирования и строительства зданий, сооружений, в целях расчета срока договора аренды земельного участка, находящегося в государственной или муниципальной собственности» в зависимости от площади объекта недвижимости категории от 1500 до 5000 кв.м).

**Обременения земельного участка и ограничения его использования:** нет.

Сведения о государственной регистрации прав на земельный участок отсутствуют.

Плата за подключение к сетям инженерно-технического обеспечения осуществляется при заключении договоров на оказание услуг на присоединение с организациями, осуществляющими эксплуатацию сетей инженерно-технического обеспечения, исходя из установленных в соответствии с действующим законодательством тарифов на подключение (технологическое присоединение) и с учетом величины подключаемой (технологически присоединяемой) нагрузки.

В отношении металлического ограждения и автомобильной эстакады, расположенных на данном земельном участке, издано постановление Администрации города Иванова от 26.08.2020 № 919 «О принудительном освобождении земельного участка с кадастровым номером 37:24:020561:459, расположенного по адресу: город Иваново, улица Минская».

**Начальная цена предмета аукциона (рыночная стоимость годовой арендной платы):**  
2 789 000 рублей.

**Участник аукциона:** Круглов Евгений Валентинович.

В соответствии с п.14 ст. 39.12 Земельного Кодекса Российской Федерации аукцион признан несостоявшимся (на аукцион подана одна заявка).

В десятидневный срок со дня составления протокола рассмотрения заявок на участие в аукционе продавец направит единственному участнику аукциона три экземпляра подписанного проекта договора аренды земельного участка. Договор аренды земельного участка заключается по начальной цене предмета аукциона.

Председатель комиссии



А.В. Ушакова

Члены комиссии




Л.А. Кострова




В.В. Федорова



Е.В. Колегова



И.В. Кузьмина



Е.С. Лукьянова

Единственный участник

*Резерв Резова ОЕ по доверенности*

*№ 37/44-4/37 - 2023 - 1-60  
от 18.01.2023г.*