



УТВЕРЖДАЮ:

Председатель Ивановского
городского комитета по
управлению имуществом
О.Н. Хитрич
«23» сентября 2022

ПРОТОКОЛ АУКЦИОНА № 48 (лот № 1)

«23» сентября 2022
14.00

Предмет аукциона: земельный участок (аукцион на право заключения договора аренды земельного участка).

Местоположение: Ивановская область, город Иваново.

Площадь: 826 кв.м.

Границы земельного участка: установлены в соответствии с выпиской из Единого государственного реестра недвижимости об объекте недвижимости от 11.03.2021 № КУВИ-002/2021-21282265, выданной филиалом Федерального государственного бюджетного учреждения «Федеральная кадастровая палата Федеральной службы государственной регистрации, кадастра и картографии» по Ивановской области.

Кадастровый номер: 37:24:020729:167.

Разрешенное использование: «для индивидуального жилищного строительства, для индивидуальной жилой застройки».

Целевое назначение: для строительства индивидуального жилого дома.

Территориальная зона: зона застройки индивидуальными жилыми домами Ж-1.

Сведения обо всех видах разрешенного использования земельного участка.

Сведения обо всех видах разрешенного использования земельных участков, расположенных в зоне застройки индивидуальными жилыми домами Ж-1, содержатся в Правилах землепользования и застройки городского округа Иваново, утвержденных решением Ивановской городской Думы от 27.02.2008 № 694 «Об утверждении Правил землепользования и застройки города Иванова».

Категория земель: земли населенных пунктов.

Обременения земельного участка и ограничения его использования: земельный участок полностью расположен в границах зоны с особыми условиями использования территории зоны с реестровым номером 37:24-6.16 (водоохранной зоны реки Уводь в границах г. Иваново). На земельные участки, входящие в водоохранные зоны, налагаются ограничения (обременения), предусмотренные статьей 65 Водного кодекса Российской Федерации.

В соответствии с пунктом 16 статьи 65 Водного кодекса Российской Федерации в границах водоохранных зон допускаются проектирование, строительство, реконструкция, ввод в эксплуатацию, эксплуатация хозяйственных и иных объектов при условии оборудования таких объектов сооружениями, обеспечивающими охрану водных объектов от загрязнения, засорения, заиления и истощения вод в соответствии с водным законодательством и законодательством в области охраны окружающей среды.

Кроме того, земельный участок входит во второй и в третий пояса зоны санитарной охраны источников питьевого водоснабжения. Порядок использования зон охраны водных объектов и зон санитарной охраны источников питьевого водоснабжения регулируется Водным кодексом Российской Федерации (далее – ВК РФ), Федеральным законом от 30.03.1999 № 52-ФЗ «О санитарно-эпидемиологическом благополучии населения» и санитарными правилами и нормативами «Зоны санитарной охраны источников водоснабжения и водопроводов питьевого назначения. СанПиН 2.1.4.1110-02» (далее – СанПиН). СанПиН определяют санитарно-эпидемиологические требования к организации и эксплуатации зон санитарной охраны источников водоснабжения и водопроводов питьевого назначения. Второй и третий пояса (пояса ограничений) включают территорию, предназначенную для предупреждения загрязнения

воды источников водоснабжения. В каждом поясе устанавливается специальный режим и определяется комплекс мероприятий, направленных на предупреждение ухудшения качества воды.

Срок аренды: 20 лет (Срок аренды был определен в соответствии с подпунктом 3 пункта 8 статьи 39.8 Земельного кодекса Российской Федерации).

Сведения о государственной регистрации прав на земельный участок: отсутствуют.

Плата за подключение к сетям инженерно-технического обеспечения осуществляется при заключении договоров на оказание услуг на присоединение с организациями, осуществляющими эксплуатацию сетей инженерно-технического обеспечения, исходя из установленных в соответствии с действующим законодательством тарифов на подключение (технологическое присоединение) и с учетом величины подключаемой (технологически присоединяемой) нагрузки.

Победитель аукциона либо лицо, с которым договор аренды земельного участка заключается в соответствии с пунктом 13, 14 или 20 статьи 39.12 Земельного кодекса Российской Федерации, заключивший договор аренды земельного участка, обязан осуществить строительство в соответствии с видом разрешенного использования земельного участка с учетом ограничений использования земельных участков, установленных статьей 65 ВК РФ, в течение 20 лет со дня подписания договора аренды земельного участка.




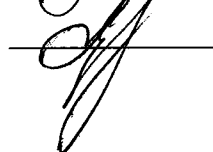
Начальная цена предмета аукциона (рыночная стоимость годовой арендной платы): 444 444 рубля.

Участники аукциона: нет.

Аукцион признан несостоявшимся ввиду отсутствия претендентов.

Подписи:

Члены комиссии

	Л.А. Кострова
	Е.В. Колегова
	В.В. Федорова
	Е.С. Лукьянова



УТВЕРЖДАЮ:

Председатель Ивановского
городского комитета по
управлению имуществом
О.Н. Хитрич
«23» сентября 2022

ПРОТОКОЛ АУКЦИОНА № 48 (лот № 2)

«23» сентября 2022
14.00

Предмет аукциона: земельный участок (аукцион на право заключения договора аренды земельного участка).

Местоположение: Ивановская область, город Иваново.

Площадь: 875 кв.м.

Границы земельного участка: установлены в соответствии с выпиской из Единого государственного реестра недвижимости об объекте недвижимости от 11.03.2021 № КУВИ-002/2021-21283327, выданной филиалом Федерального государственного бюджетного учреждения «Федеральная кадастровая палата Федеральной службы государственной регистрации, кадастра и картографии» по Ивановской области.

Кадастровый номер: 37:24:020729:168.

Разрешенное использование: «для индивидуального жилищного строительства (код вида 2.1), для индивидуальной жилой застройки».

Целевое назначение: для строительства индивидуального жилого дома.

Территориальная зона: зона застройки индивидуальными жилыми домами Ж-1.

Сведения обо всех видах разрешенного использования земельного участка.

Сведения обо всех видах разрешенного использования земельных участков, расположенных в зоне застройки индивидуальными жилыми домами Ж-1, содержатся в Правилах землепользования и застройки городского округа Иваново, утвержденных решением Ивановской городской Думы от 27.02.2008 № 694 «Об утверждении Правил землепользования и застройки города Иваново».

Категория земель: земли населенных пунктов.

Обременения земельного участка и ограничения его использования: земельный участок полностью расположен в границах зоны с особыми условиями использования территории зоны с реестровым номером 37:24-6.16 (водоохранной зоны реки Уводь в границах г. Иваново). На земельные участки, входящие в водоохранные зоны, налагаются ограничения (обременения), предусмотренные статьей 65 Водного кодекса Российской Федерации.

В соответствии с пунктом 16 статьи 65 Водного кодекса Российской Федерации в границах водоохранных зон допускаются проектирование, строительство, реконструкция, ввод в эксплуатацию, эксплуатация хозяйственных и иных объектов при условии оборудования таких объектов сооружениями, обеспечивающими охрану водных объектов от загрязнения, засорения, заиления и истощения вод в соответствии с водным законодательством и законодательством в области охраны окружающей среды.

Кроме того, земельный участок входит во второй и в третий пояса зоны санитарной охраны источников питьевого водоснабжения. Порядок использования зон охраны водных объектов и зон санитарной охраны источников питьевого водоснабжения регулируется Водным кодексом Российской Федерации (далее – ВК РФ), Федеральным законом от 30.03.1999 № 52-ФЗ «О санитарно-эпидемиологическом благополучии населения» и санитарными правилами и нормативами «Зоны санитарной охраны источников водоснабжения и водопроводов питьевого назначения. СанПиН 2.1.4.1110-02» (далее – СанПиН). СанПиН определяют санитарно-эпидемиологические требования к организации и эксплуатации зон санитарной охраны источников водоснабжения и водопроводов питьевого назначения. Второй и третий пояса (пояса ограничений) включают территорию, предназначенную для предупреждения загрязнения

воды источников водоснабжения. В каждом поясе устанавливается специальный режим и определяется комплекс мероприятий, направленных на предупреждение ухудшения качества воды.

Срок аренды: 20 лет (Срок аренды был определен в соответствии с подпунктом 3 пункта 8 статьи 39.8 Земельного кодекса Российской Федерации).

Сведения о государственной регистрации прав на земельный участок: отсутствуют.

Плата за подключение к сетям инженерно-технического обеспечения осуществляется при заключении договоров на оказание услуг на присоединение с организациями, осуществляющими эксплуатацию сетей инженерно-технического обеспечения, исходя из установленных в соответствии с действующим законодательством тарифов на подключение (технологическое присоединение) и с учетом величины подключаемой (технологически присоединяемой) нагрузки.

Победитель аукциона либо лицо, с которым договор аренды земельного участка заключается в соответствии с пунктом 13, 14 или 20 статьи 39.12 Земельного кодекса Российской Федерации, заключивший договор аренды земельного участка, обязан осуществить строительство в соответствии с видом разрешенного использования земельного участка с учетом ограничений использования земельных участков, установленных статьей 65 ВК РФ, в течение 20 лет со дня подписания договора аренды земельного участка.





Начальная цена предмета аукциона (рыночная стоимость годовой арендной платы): 466 903 рубля.

Участники аукциона: нет.

Аукцион признан несостоявшимся ввиду отсутствия претендентов.

Подписи:

Члены комиссии

	Л.А. Кострова
	Е.В. Колегова
	В.В. Федорова
	Е.С. Лукьянова



УТВЕРЖДАЮ:
Председатель Ивановского
городского комитета по
управлению имуществом
О.Н. Хитрич
«23» сентября 2022

ПРОТОКОЛ АУКЦИОНА № 48 (лот № 3)

«23» сентября 2022
14.00

Предмет аукциона: земельный участок (аукцион на право заключения договора аренды земельного участка).

Местоположение: Ивановская область, город Иваново.

Площадь: 875 кв.м.

Границы земельного участка: установлены в соответствии с выпиской из Единого государственного реестра недвижимости об объекте недвижимости от 29.06.2021 № КУВИ-002/2021-78795819, выданной филиалом Федерального государственного бюджетного учреждения «Федеральная кадастровая палата Федеральной службы государственной регистрации, кадастра и картографии» по Ивановской области.

Кадастровый номер: 37:24:020729:169.

Разрешенное использование: «для индивидуального жилищного строительства (код вида 2.1)».

Целевое назначение: для строительства индивидуального жилого дома.

Территориальная зона: зона застройки индивидуальными жилыми домами Ж-1.

Сведения обо всех видах разрешенного использования земельного участка.

Сведения обо всех видах разрешенного использования земельных участков, расположенных в зоне застройки индивидуальными жилыми домами Ж-1, содержатся в Правилах землепользования и застройки городского округа Иваново, утвержденных решением Ивановской городской Думы от 27.02.2008 № 694 «Об утверждении Правил землепользования и застройки города Иваново.

Категория земель: земли населенных пунктов.

Обременения земельного участка и ограничения его использования: земельный участок полностью расположен в границах зоны с особыми условиями использования территории зоны с реестровым номером 37:24-6.16 (водоохранной зоны реки Уводь в границах г. Иваново). На земельные участки, входящие в водоохранные зоны, налагаются ограничения (обременения), предусмотренные статьей 65 Водного кодекса Российской Федерации.

В соответствии с пунктом 16 статьи 65 Водного кодекса Российской Федерации в границах водоохранных зон допускаются проектирование, строительство, реконструкция, ввод в эксплуатацию, эксплуатация хозяйственных и иных объектов при условии оборудования таких объектов сооружениями, обеспечивающими охрану водных объектов от загрязнения, засорения, заиления и истощения вод в соответствии с водным законодательством и законодательством в области охраны окружающей среды.

Кроме того, земельный участок входит во второй и в третий пояса зоны санитарной охраны источников питьевого водоснабжения. Порядок использования зон охраны водных объектов и зон санитарной охраны источников питьевого водоснабжения регулируется Водным кодексом Российской Федерации (далее – ВК РФ), Федеральным законом от 30.03.1999 № 52-ФЗ «О санитарно-эпидемиологическом благополучии населения» и санитарными правилами и нормативами «Зоны санитарной охраны источников водоснабжения и водопроводов питьевого назначения. СанПиН 2.1.4.1110-02» (далее – СанПиН). СанПиН определяют санитарно-эпидемиологические требования к организации и эксплуатации зон санитарной охраны источников водоснабжения и водопроводов питьевого назначения. Второй и третий пояса (пояса ограничений) включают территорию, предназначенную для предупреждения загрязнения воды источников водоснабжения. В каждом поясе устанавливается специальный режим и

определяется комплекс мероприятий, направленных на предупреждение ухудшения качества воды.

Срок аренды: 20 лет (Срок аренды был определен в соответствии с подпунктом 3 пункта 8 статьи 39.8 Земельного кодекса Российской Федерации).

Сведения о государственной регистрации прав на земельный участок: отсутствуют.

Плата за подключение к сетям инженерно-технического обеспечения осуществляется при заключении договоров на оказание услуг на присоединение с организациями, осуществляющими эксплуатацию сетей инженерно-технического обеспечения, исходя из установленных в соответствии с действующим законодательством тарифов на подключение (технологическое присоединение) и с учетом величины подключаемой (технологически присоединяемой) нагрузки.

Победитель аукциона либо лицо, с которым договор аренды земельного участка заключается в соответствии с пунктом 13, 14 или 20 статьи 39.12 Земельного кодекса Российской Федерации, заключивший договор аренды земельного участка, обязан осуществить строительство в соответствии с видом разрешенного использования земельного участка с учетом ограничений использования земельных участков, установленных статьей 65 ВК РФ, в течение 20 лет со дня подписания договора аренды земельного участка.





Начальная цена предмета аукциона (рыночная стоимость годовой арендной платы): 466 903 рубля.

Участники аукциона: нет.

Аукцион признан несостоявшимся ввиду отсутствия претендентов.

Подписи:

Члены комиссии

	Л.А. Кострова
	Е.В. Колегова
	В.В. Федорова
	Е.С. Лукьянова