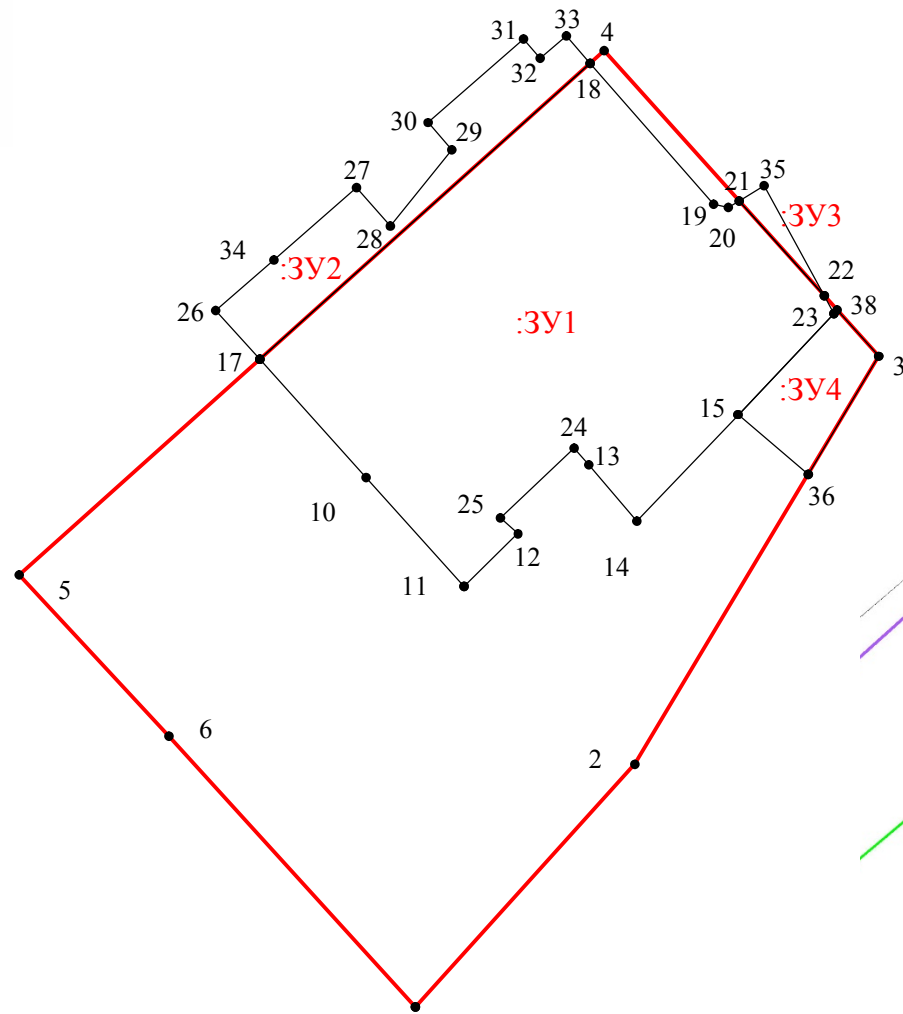


Схема расположения земельных участков 1 этап



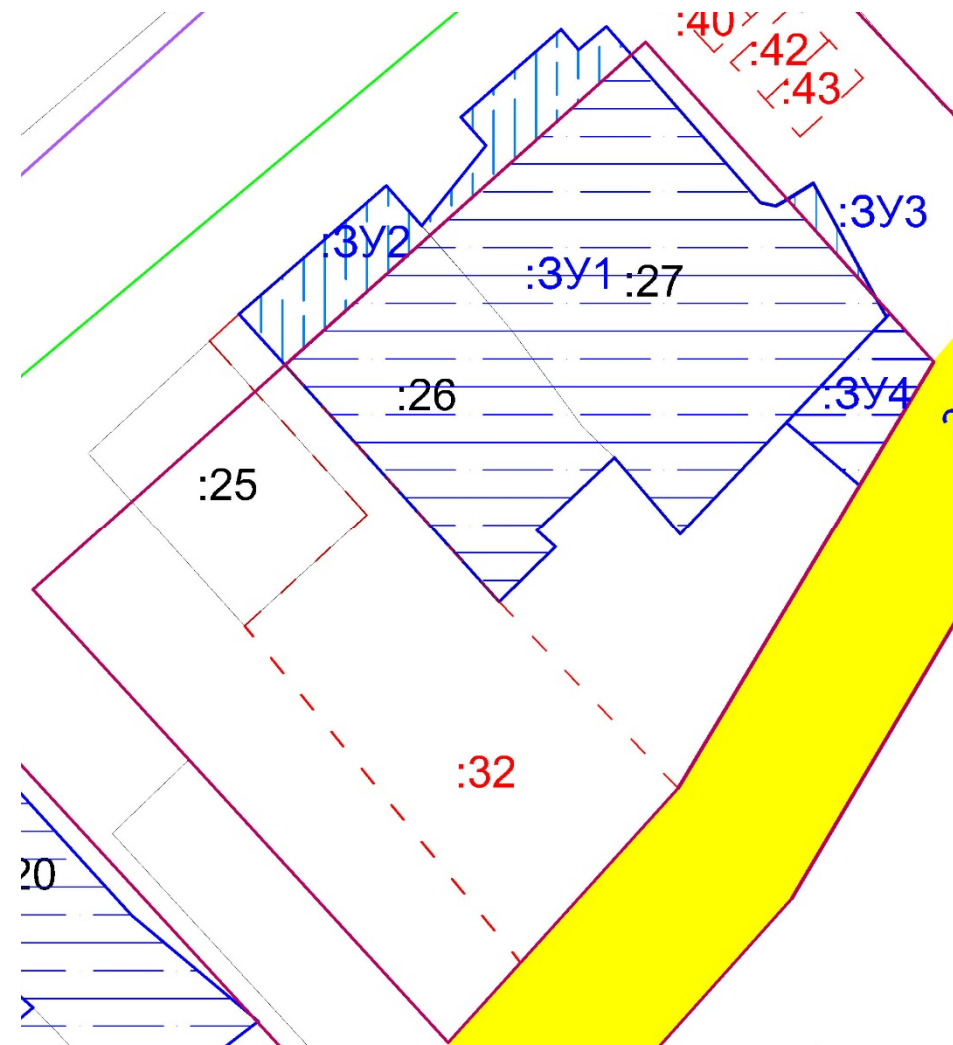
Красные линии		
№	X	Y
1	438.52	-602.84
2	462.60	-581.07
3	503.06	-556.87
4	533.35	-584.12
5	481.38	-642.15
6	465.39	-627.31
1	438.52	-602.84

37:24:040234:3У2 (229 кв.м.)		
№	X	Y
17	502.75	-618.28
26	507.59	-622.65
34	512.59	-616.89
27	519.76	-608.67
28	515.96	-605.35
29	523.54	-599.26
30	526.24	-601.61
31	534.54	-592.13
32	532.64	-590.48
18	532.12	-585.49
17	502.75	-618.28

37:24:040234:3У1 (1477 кв.м.)		
№	X	Y
11	480.25	-598.01
10	491.05	-607.74
17	502.75	-618.28
18	532.12	-585.49
19	518.12	-573.26
20	517.81	-571.80
21	518.46	-570.73
22	509.07	-562.29
23	507.30	-561.31
15	497.27	-570.82
14	486.69	-580.87
13	492.30	-585.66
24	493.96	-587.08
25	487.02	-594.42
12	485.46	-592.67
11	480.25	-598.01

37:24:040234:3У3 (18 кв.м.)		
№	X	Y
22	509.07	-562.29
21	518.46	-570.73
35	519.97	-568.27
22	509.07	-562.29

37:24:040234:3У4 (105 кв.м.)		
№	X	Y
36	491.33	-563.89
3	503.06	-556.87
38	507.64	-560.99
23	507.30	-561.31
15	497.27	-570.82
36	491.33	-563.89



Масштаб 1:750  
Условные обозначения:





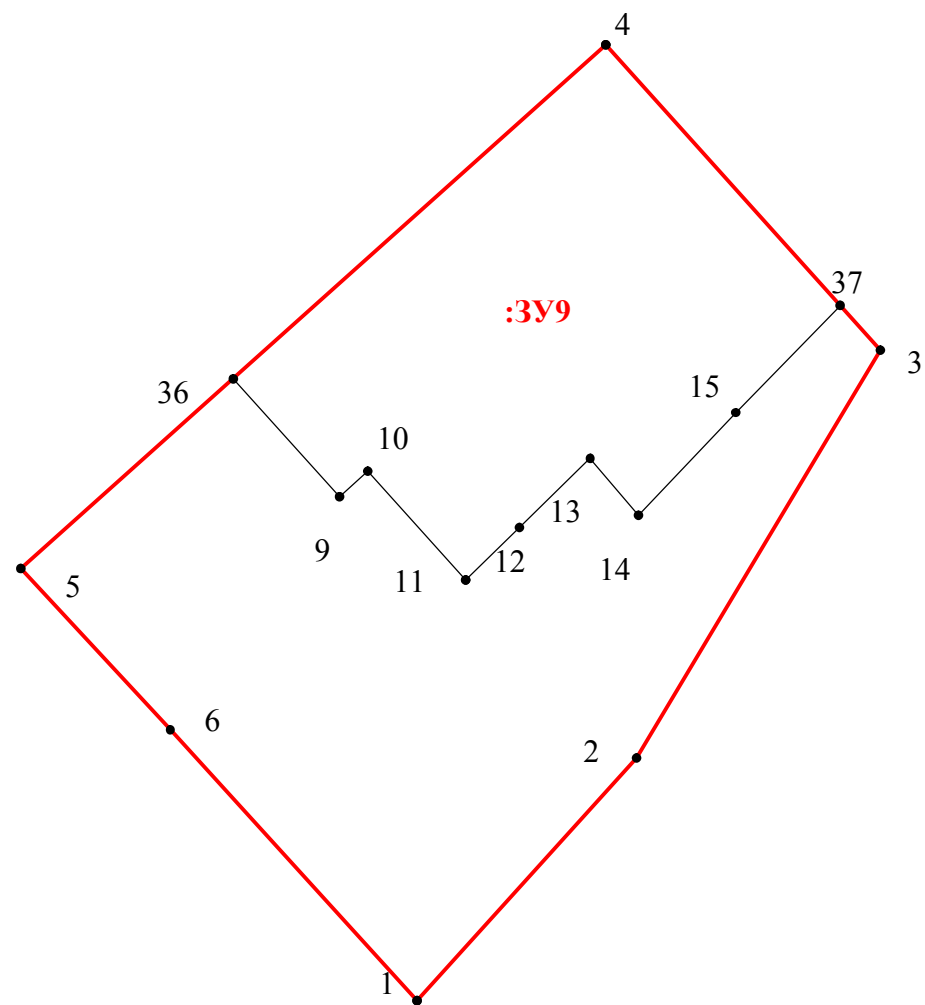
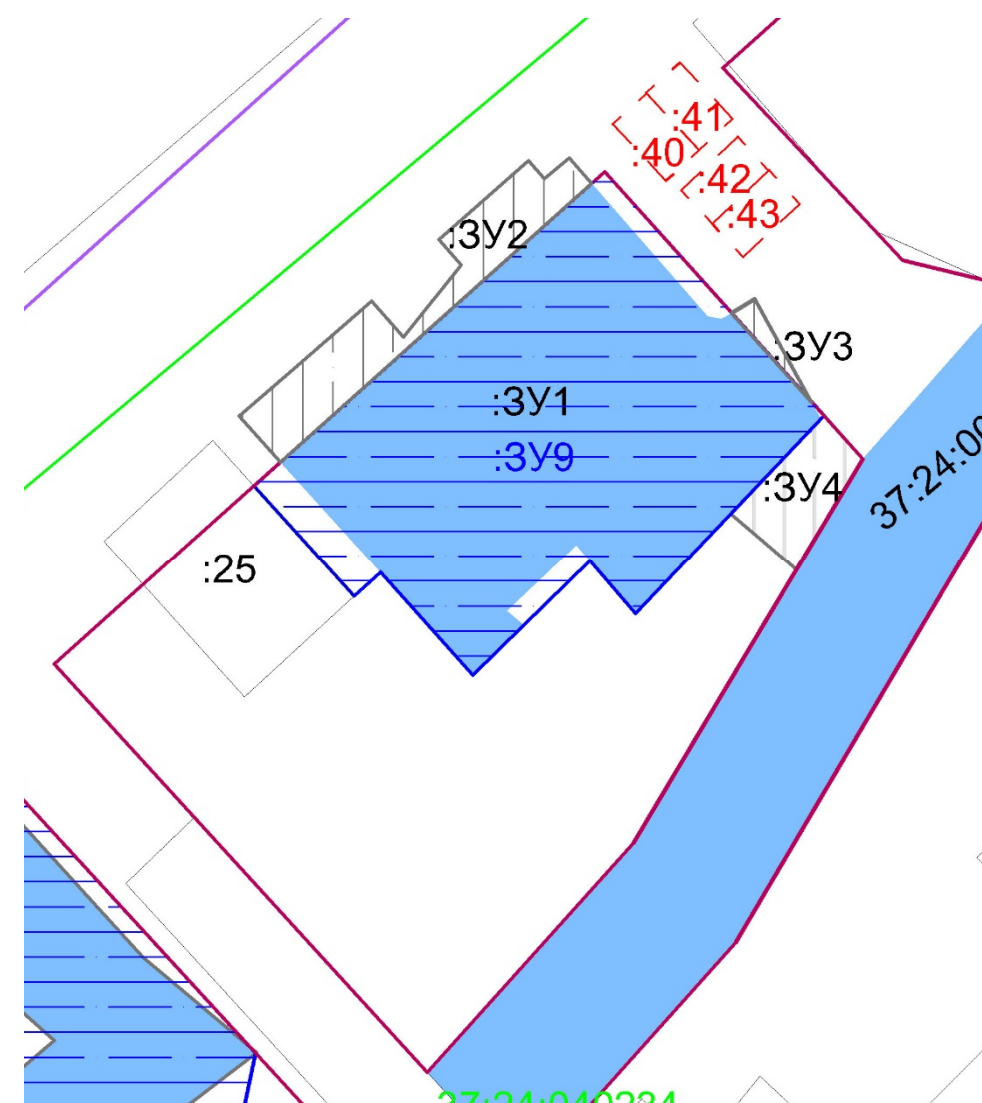
-  Граница образуемого участка
-  Красные линии
-  1• Обозначение характерной точки
-  :3У2 Обозначение образуемого земельного участка

Схема расположения земельных участков 2 этап

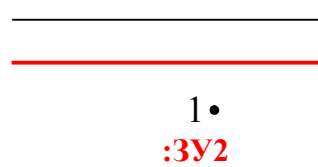


Красные линии		
№	X	Y
1	438.52	-602.84
2	462.60	-581.07
3	503.06	-556.87
4	533.35	-584.12
5	481.38	-642.15
6	465.39	-627.31
1	438.52	-602.84

37:24:040234:3У9 (1600 кв.м.)		
№	X	Y
11	480.25	-598.01
10	491.05	-607.74
9	488.53	-610.54
36	500.22	-621.08
4	533.35	-584.12
37	507.47	-560.84
15	497.27	-570.82
14	486.69	-580.87
13	492.30	-585.66
12	485.46	-592.67
11	480.25	-598.01

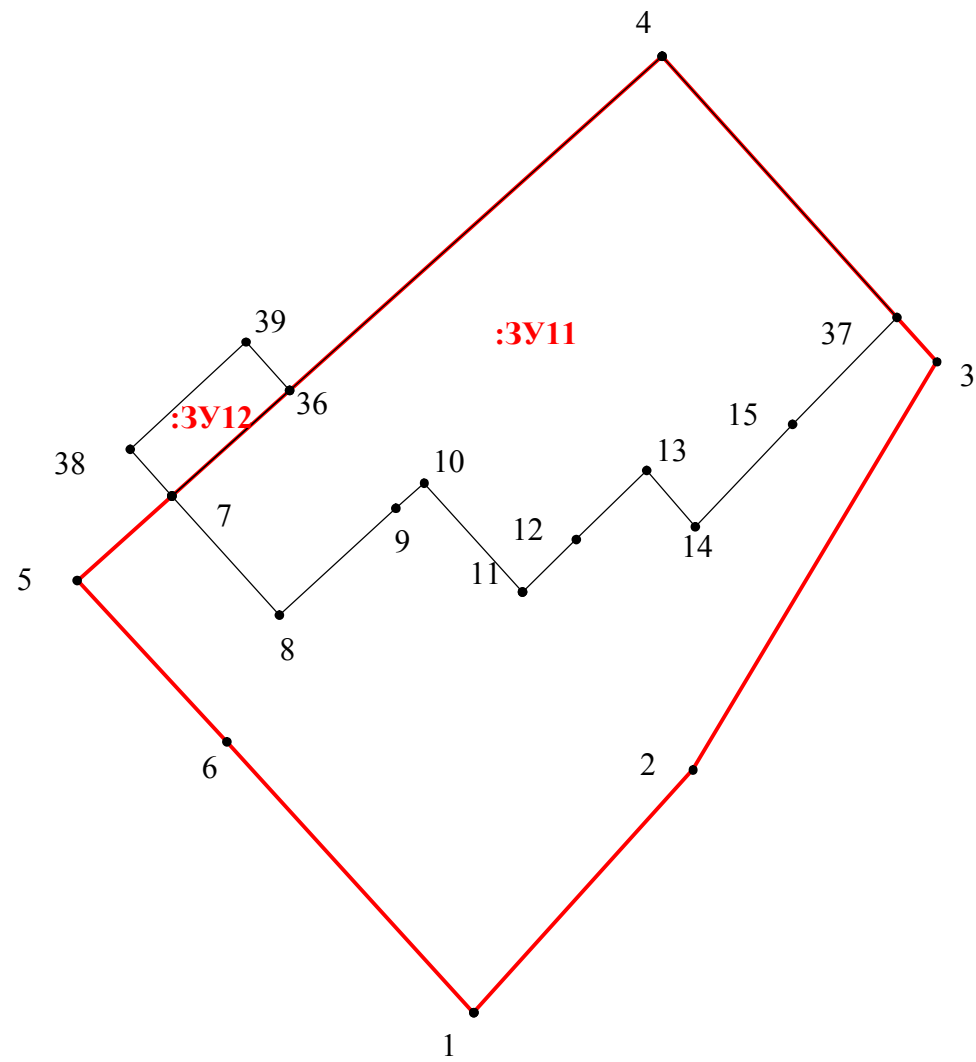


Масштаб 1:750  
Условные обозначения:



Граница образуемого участка  
Красные линии  
Обозначение характерной точки  
Обозначение образуемого земельного участка

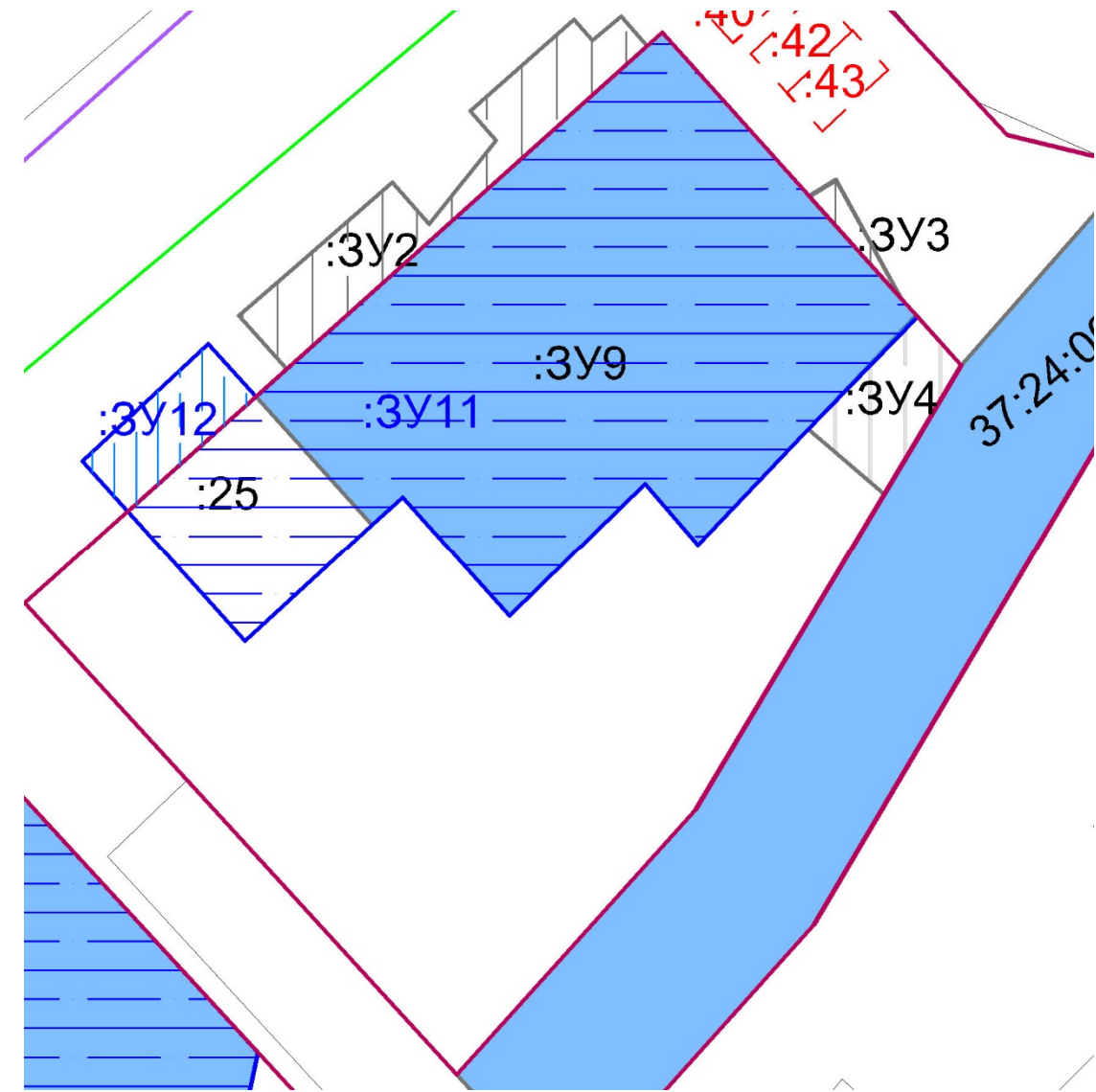
Схема расположения земельных участков 3 этап



Красные линии		
№	X	Y
1	438,52	-602,84
2	462,6	-581,07
3	503,06	-556,87
4	533,35	-584,12
5	481,38	-642,15
1	438,52	-602,84

37:24:040234:3У11 (1848 кв.м.)		
№	X	Y
11	480.25	-598.01
12	485.46	-592.67
13	492.30	-585.66
14	486.69	-580.87
15	496.86	-571.21
37	507.47	-560.84
4	533.35	-584.12
36	500.22	-621.08
7	489.77	-632.76
8	477.94	-622.10
9	488.53	-610.54
10	491.05	-607.74
11	480.25	-598.01

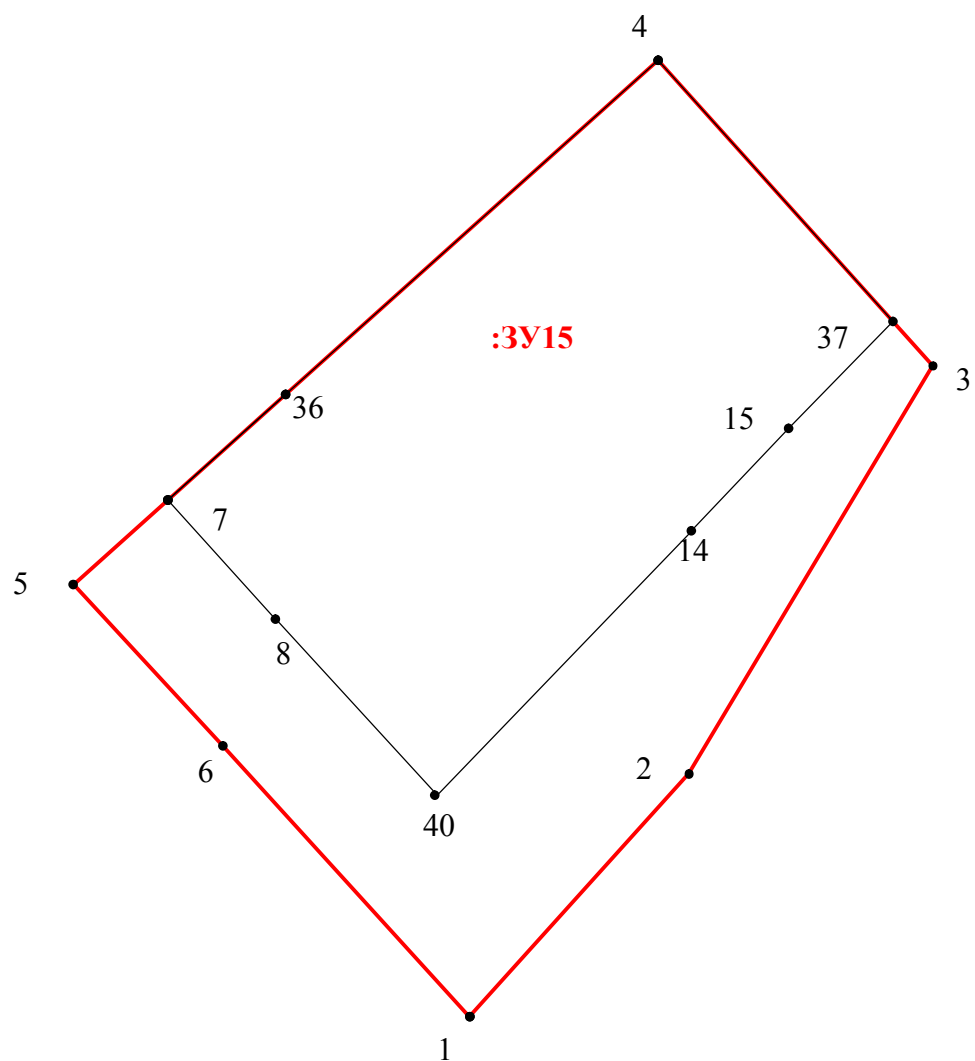
37:24:040234:3У12 (99 кв.м.)		
№	X	Y
7	489.77	-632.76
38	494.39	-636.92
39	505.03	-625.42
36	500.22	-621.08
7	489.77	-632.76



Масштаб 1:750  
Условные обозначения:

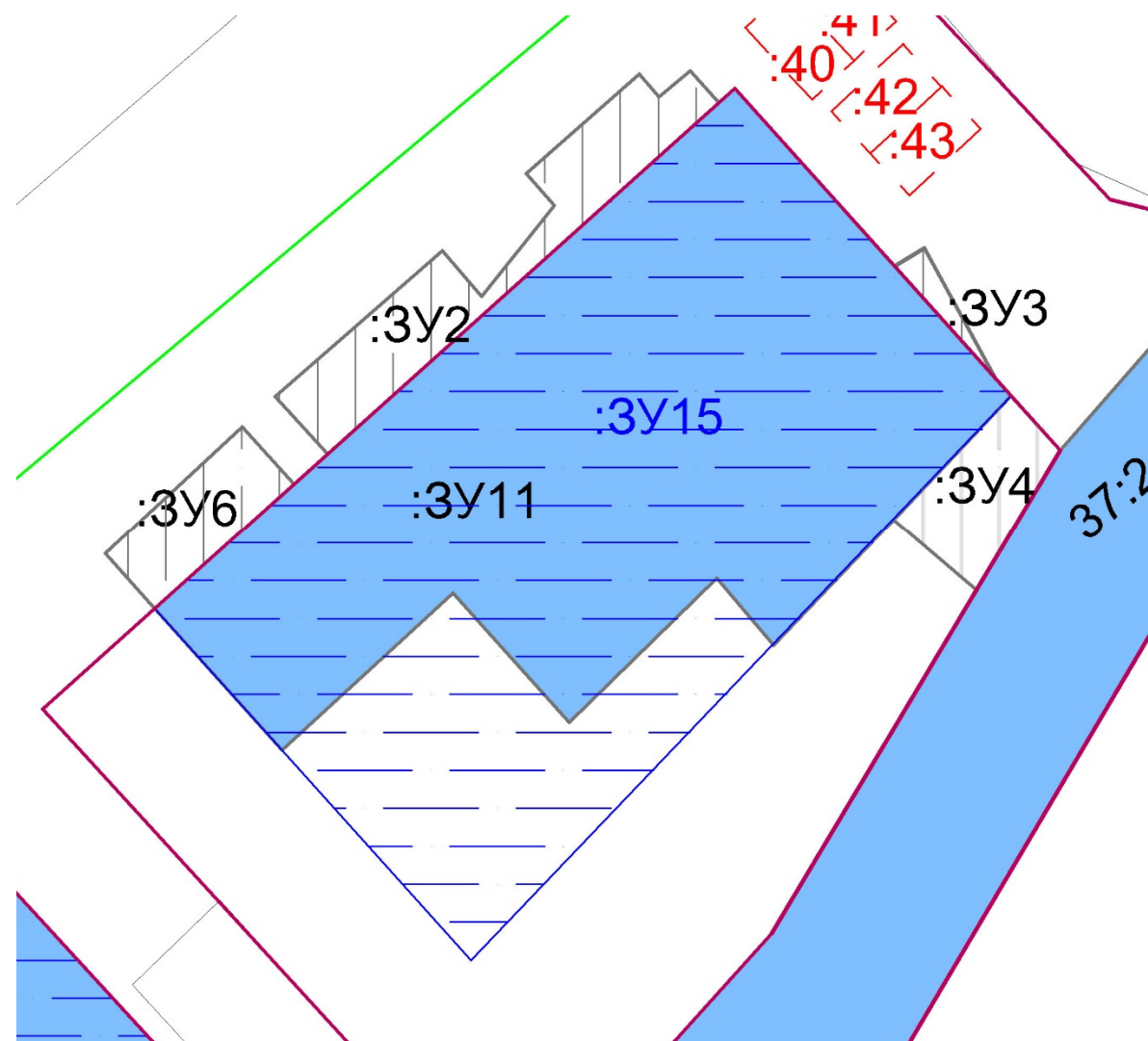
- Граница образуемого участка
- Красные линии
- 1 • Обозначение характерной точки
- :3У2 Обозначение образуемого земельного участка

Схема расположения земельных участков 4 этап







Красные линии		
№	X	Y
1	438,52	-602,84
2	462,6	-581,07
3	503,06	-556,87
4	533,35	-584,12
5	481,38	-642,15
1	438,52	-602,84

37:24:040234:3У15 (2429 кв.м.)		
№	X	Y
7	489.77	-632.76
36	500.22	-621.08
4	533.35	-584.12
37	507.47	-560.84
15	496.86	-571.21
14	486.69	-580.87
40	460.36	-606.25
8	477.94	-622.10
7	489.77	-632.76



Масштаб 1:750  
Условные обозначения:

-  Граница образуемого участка
-  Красные линии
-  Обозначение характерной точки
-  Обозначение образуемого земельного участка