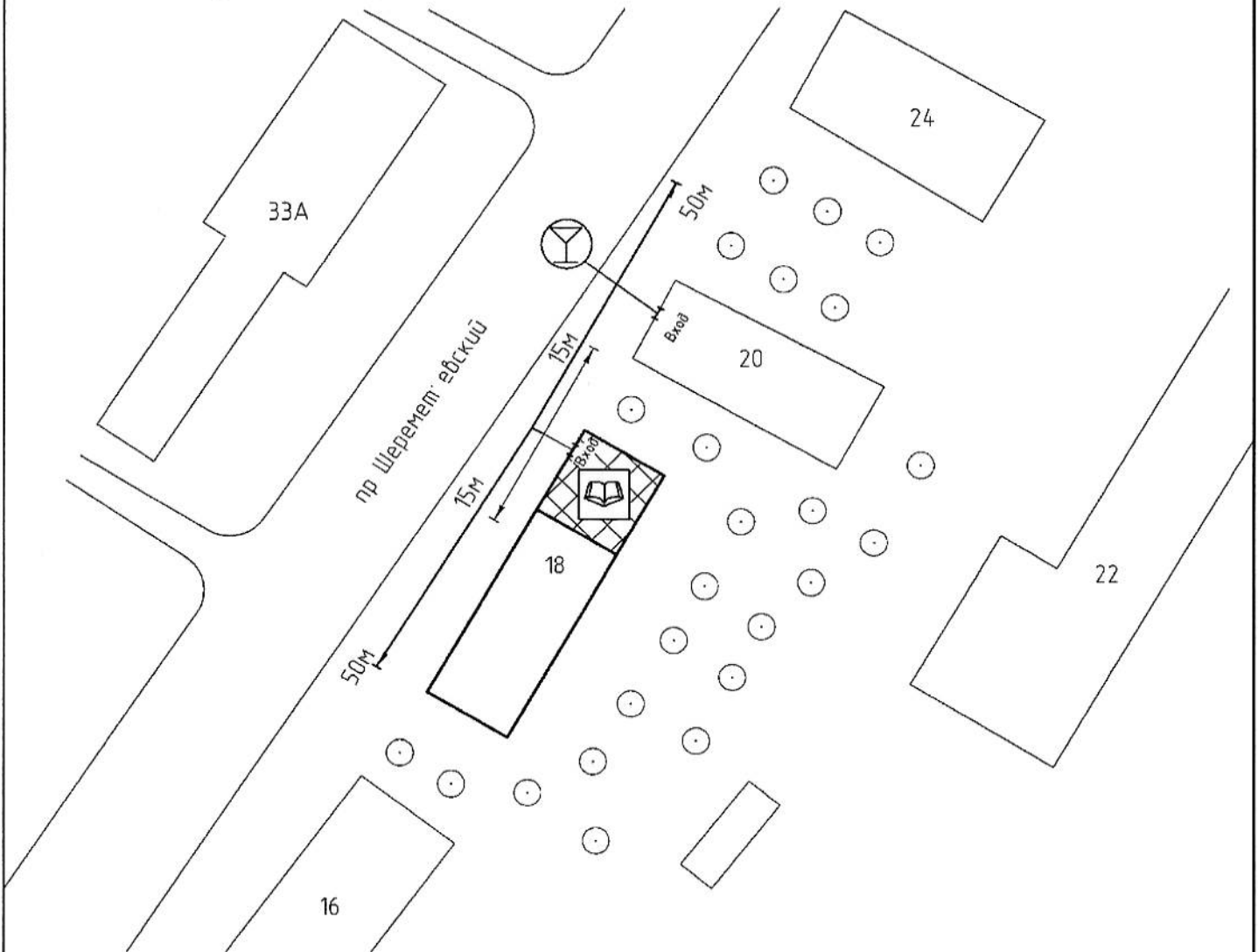



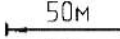

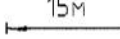



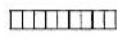






Приложение № 874
к постановлению Администрации города Иванова
от 23.08.2013 № 1789

Схема территорий, прилегающих к обществу с ограниченной ответственностью
«Светофор» (автошкола «Светофор»), расположенному по адресу: город Иваново,
проспект Шереметевский, дом 18, помещение 1006 М 1:1000



Условные обозначения:

- | | | | |
|---|---|--|----------------------------|
|  | Организации и объекты от которых определяется расстояние. |  | Ворота. |
|  | Объект торговли. |  | Расстояние 50м |
|  | Объект общественного питания. |  | Расстояние 15м. |
|  | Детские и образовательные учреждения. |  | Дороги, тротуары. |
|  | Объект здравоохранения |  | Пешеходный переход. |
|  | Окружающая застройка |  | Газон. |
|  | Ограждение прилегающей территории |  | Деревья групповой посадки. |

Инв. № подл. Подп. и дата. Взам. инв. №