

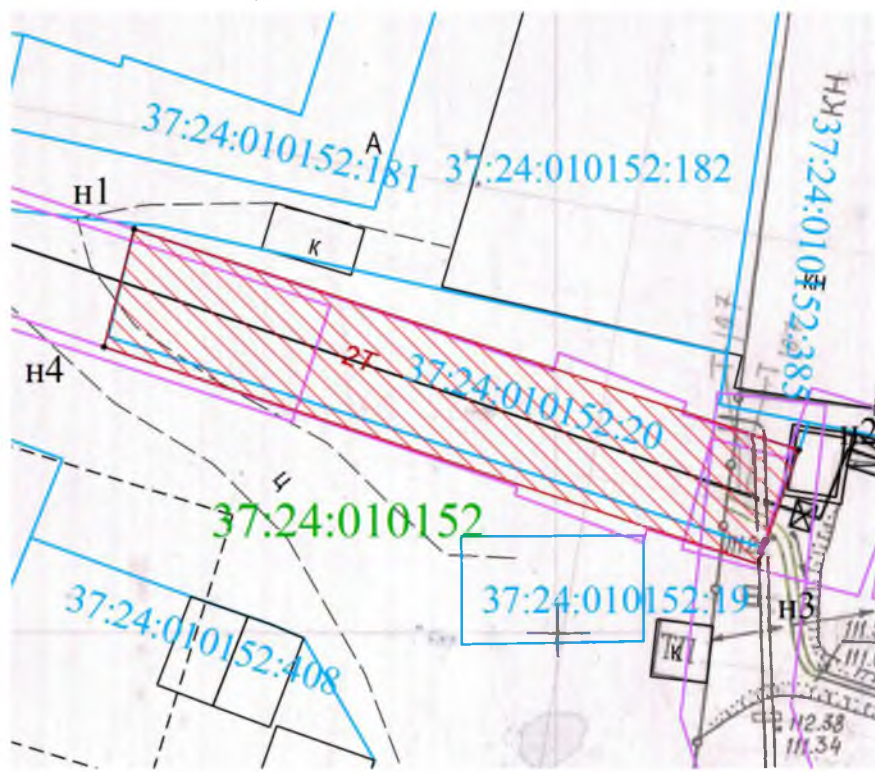
Схема расположения границ (сферы действия) публичного сервитута

устанавливаемого в целях размещения объекта участков теплотрасс Т-41 (п.1.50) земельный участок с кадастровым номером 37:24:010152:20

Адрес (местоположение): обл. Ивановская, г. Иваново, ул. Огородная

Площадь планируемого публичного сервитута: 368 кв. м.

Категория земель: земли населенных пунктов






Масштаб 1:500

Координаты поворотных точек границ сервитута

Система координат: МСК г. Иваново

Обозначение характерных точек границ	Координаты, м	
	X	Y
1	2	3
n1	-623.39	1522.00
n2	-637.97	1565.97
n3	-645.52	1563.26
n4	-631.16	1520.01
n1	-623.39	1522.00

Условные обозначения:

-  - зона планируемой границы сферы действия публичного сервитута
-  - границы существующих земельных участков
-  - границы территориальных зон
- 37:24:010152:20 - кадастровый номер земельного участка
- 37:24: 010152 - номер кадастрового квартала
- - характерная точка границы, сведения о которой достаточны для определения ее местоположения
- n1, n2, n3, ... - номер характерной точки границы, сведения о которой достаточны для определения ее местоположения

Сведения о земельном участке

Кадастровый номер участка	Разрешенное использование	Площадь земельного участка	Сведения о правах	Вид права
1	2	3	4	5
37:24:010152:20	теплотрасса	438	Российская Федерация	Собственность, №37:24:010152:20-37/001/2017-1 от 01.06.2017