

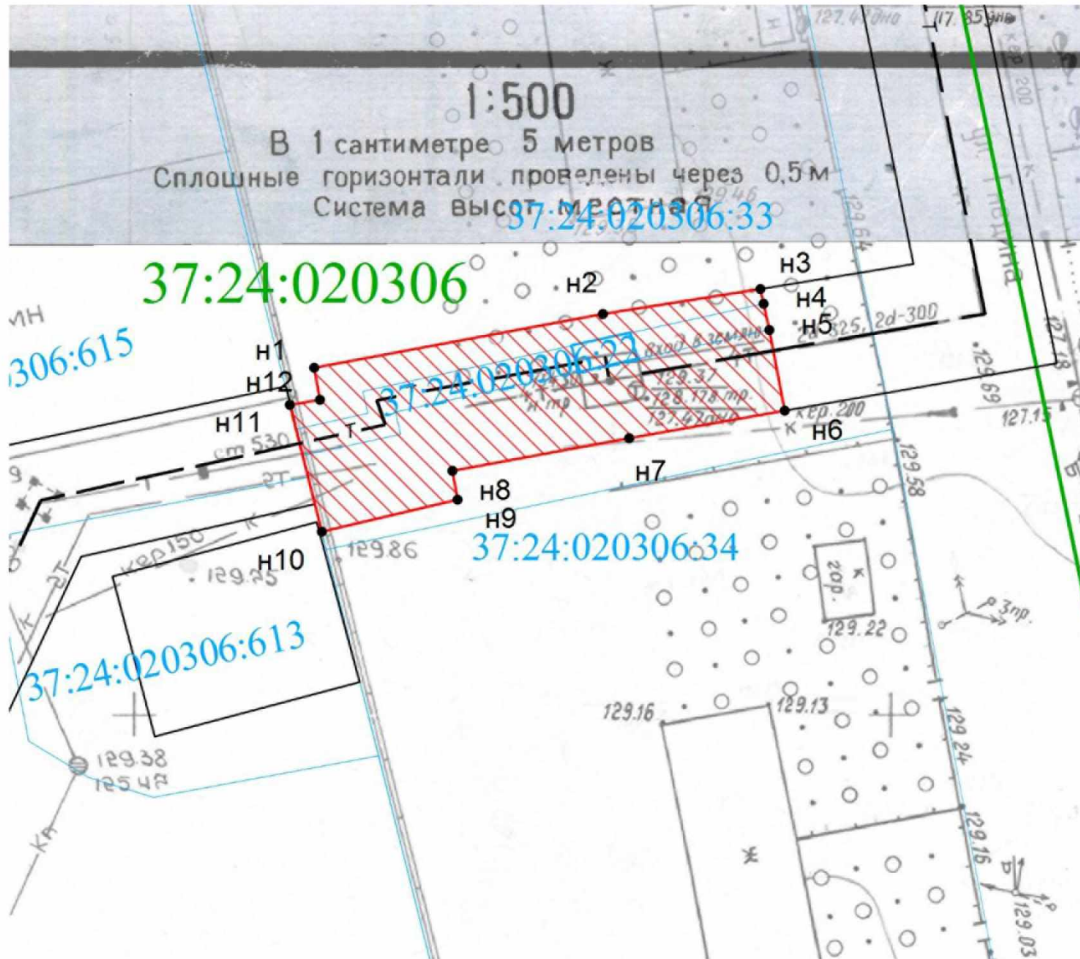
## Схема расположения границ (сферы действия) публичного сервитута

устанавливаемого в целях размещения объекта участков теплотрассы Т-11 от ПНС-1 до А-62 ул. Гнединых  
(п.1.18) земельный участок с кадастровым номером 37:24:020306:22, 37:24:020306:33

Адрес (местоположение): обл. Ивановская, г. Иваново, ул. Гнедина

Площадь планируемого публичного сервитута: 282 кв. м.

Категория земель: земли населенных пунктов





Масштаб 1:500

Координаты поворотных точек границ сервитута  
Система координат: МСК г. Иваново

Обозначение характерных точек границ	Координаты, м	
	X	Y
1	2	3
н1	3722.90	-137.89
н2	3726.46	-118.78
н3	3728.13	-108.36
н4	3727.16	-108.18
н5	3725.40	-107.80
н6	3720.05	-106.77
н7	3718.26	-117.07
н8	3716.07	-128.75
н9	3714.17	-128.40
н10	3712.09	-137.37
н11	3720.47	-139.48
н12	3720.78	-137.50
н1	3722.90	-137.89

### Условные обозначения:

-  - зона планируемой границы сферы действия публичного сервитута
-  - границы существующих земельных участков
- 37:24:010152:24 - кадастровый номер земельного участка
- 37:24: 010152 - номер кадастрового квартала
- - характерная точка границы, сведения о которой достаточны для определения ее местоположения
- н1, н2, н3, ... - номер характерной точки границы, сведения о которой достаточны для определения ее местоположения