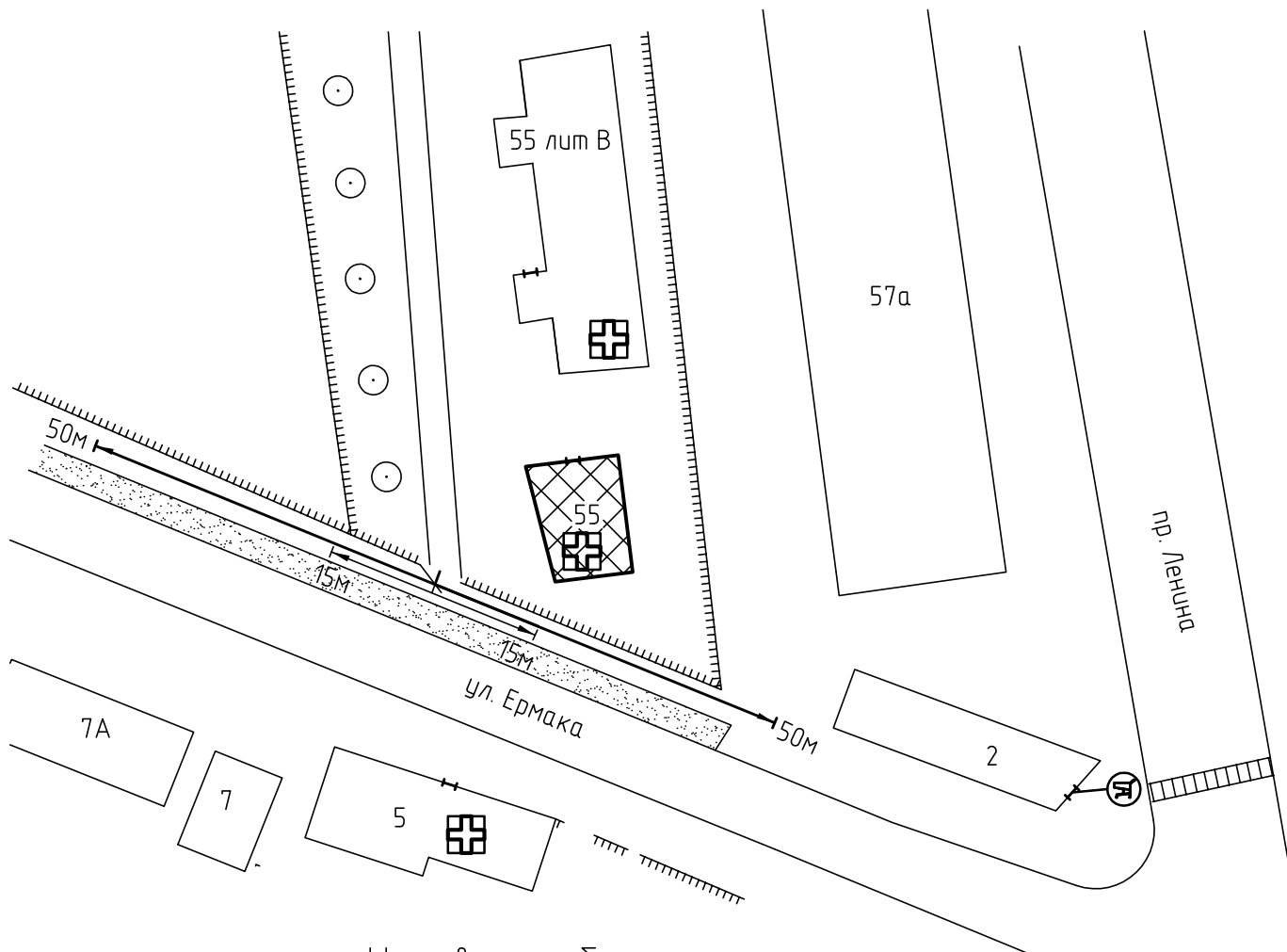

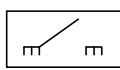



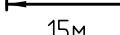

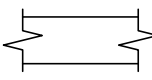

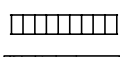


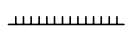
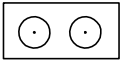


Схема прилегающей территории детской городской
 клинической больницы №1
 по адресу: г. Иваново, проспект Ленина, д.55. М 1:1000



Условные обозначения:

- | | | | |
|-------------------------------------------------------------------------------------|-----------------------------------------------------------|--------------------------------------------------------------------------------------|----------------------------|
|  | Организации и объекты от которых определяется расстояние. |  | Ворота. |
|  | Объект торговли. |  | Расстояние 50м. |
|  | Объект общественного питания. |  | Расстояние 15м. |
|  | Детские и образовательные учреждения. |  | Дороги, тротуары. |
|  | Объект здравоохранения. |  | Пешеходный переход. |
|  | Окружающая застройка. |  | Газон. |
|  | Ограждение прилегающей территории. |  | Деревья групповой посадки. |

Инв. № подл. Подп. и дата. Взам. инв. №