

| | | |
|-------------|--------------|--------------|
| Инв. № подл | Подп. и дата | Взам. инв. № |
| | | |

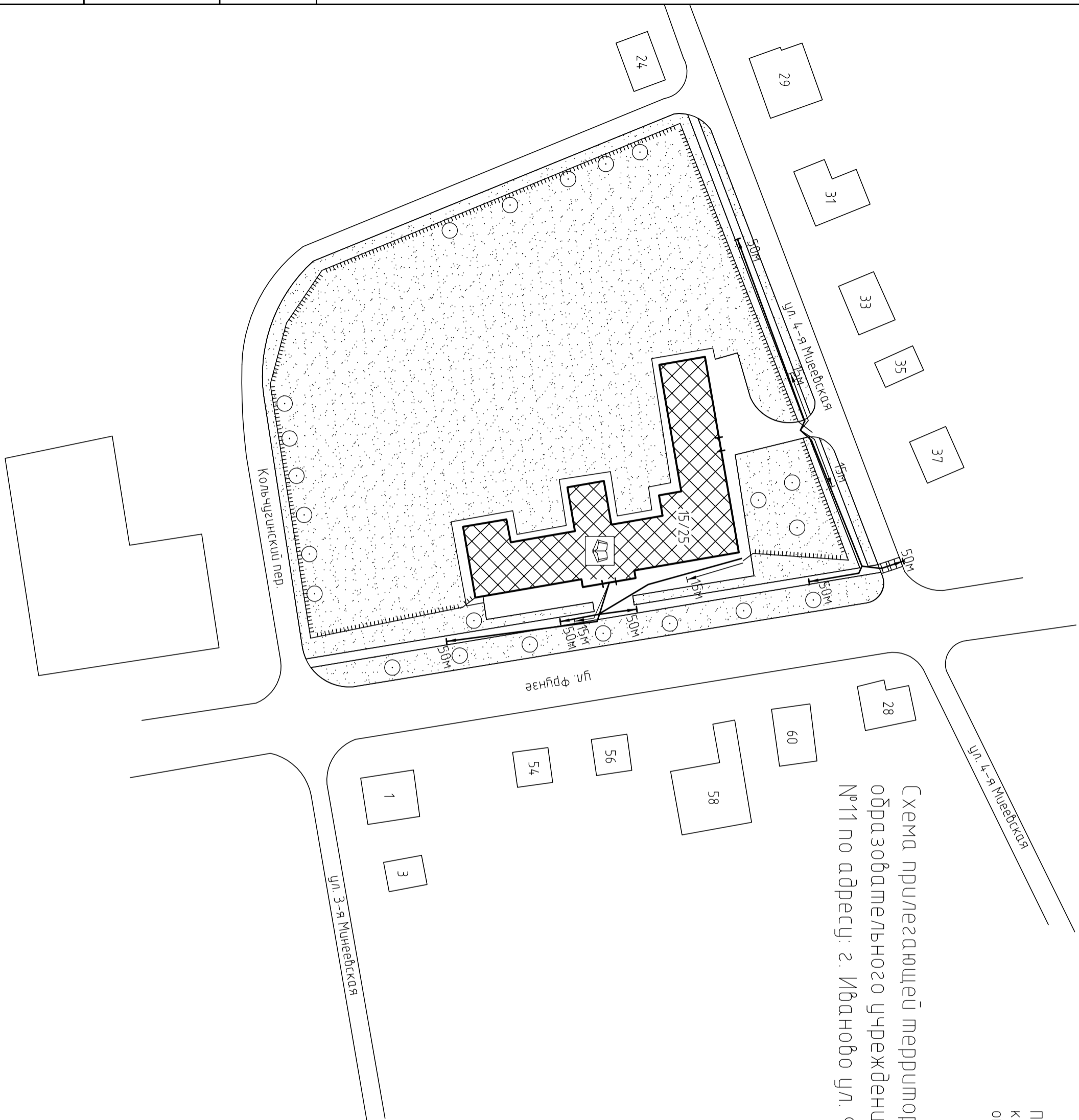






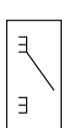


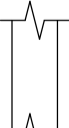

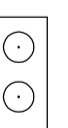
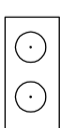


Схема прилегающей территории муниципального бюджетного образовательного учреждения средняя образовательная школа №11 по адресу: г. Иваново ул. Фрунзе, д.15/25. М 1:1000

Приложение № _____
к постановлению Администрации города Иваново
от _____ № _____

Условные обозначения:

-  Организация и объекты от которых определяется расстояние.
-  Объект торговли.
-  Объект общественного питания.
-  Детские и образовательные учреждения.
-  Окружающая застройка
-  Организация прилегающей территории
-  Ворота.
-  Расстояние 50м.
-  Расстояние 15м.
-  Дороги, тротуары.
-  Пешеходный переход.
-  Газон.
-  Деревья.