







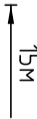



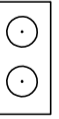


Схема прилегающей территории муниципальной  
 средней общеобразовательной школы №53  
 по адресу: с.Иваново, ул.Смирнова, д. 103  
 М1:1000

Приложение № \_\_\_\_\_  
 к постановлению Администрации города Иваново  
 от \_\_\_\_\_ № \_\_\_\_\_

Условные обозначения:

-  Организация и объекты от которых определяется расстояние.
-  Объект торговли.
-  Объект общественного питания.
-  Детские и образовательные учреждения.
-  Окружающая застройка
-  Ограждение прилегающей территории
-  Ворота.
-  Расстояние 50м.
-  Расстояние 15м.
-  Дорогу, тротуары.
-  Пешеходный переход.
-  Газон.
-  Деревья.