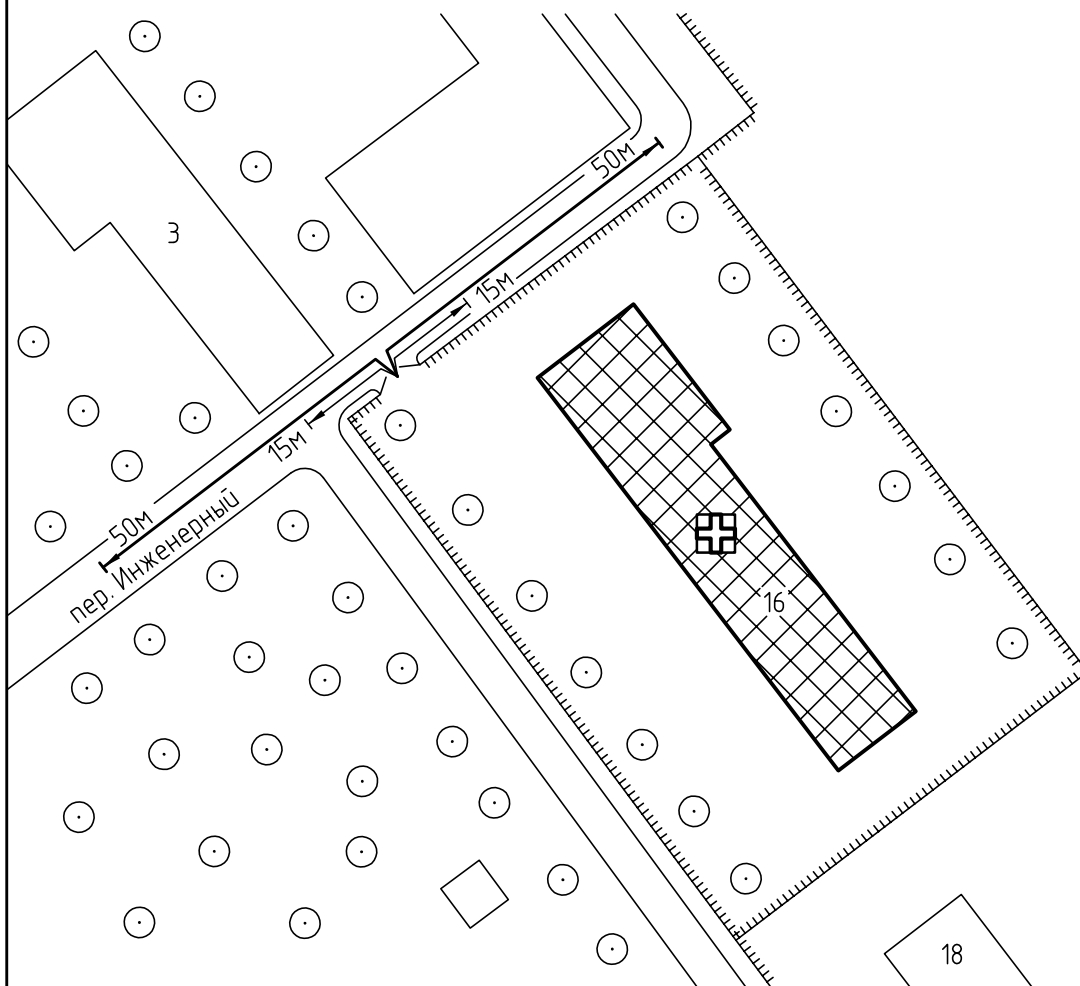


Схема прилегающей территории Регионального центра
 восстановительной медицины и реабилитации
 по адресу: г. Иваново ул. Инженерная, д. 16. М 1:1000



Условные обозначения:



Организации и объекты от которых
 определяется расстояние.



Объект торговли.




Объект общественного
 питания.



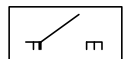
Объект здравоохранения.



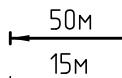
Окружающая застройка.



Ограждение прилегающей
 территории.

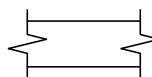


Ворота.



Расстояние 50м.


Расстояние 15м.



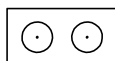
Дороги, тротуары.



Пешеходный переход.



Газон.



Дереья .