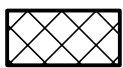


Схема прилегающей территории  
Ивановского областного кожно-венерологического диспансера  
по адресу: г. Иваново ул. Детская, д. 2. М 1:1000



Условные обозначения:



Организации и объекты от которых  
определяется расстояние.



Объект торговли.



Объект общественного  
питания.



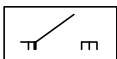
Объект здравоохранения.



Окружающая застройка.



Ограждение прилегающей  
территории.

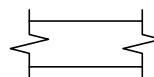


Ворота.



Расстояние 50м.


Расстояние 15м.



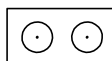
Дороги, тротуары.



Пешеходный переход.



Газон.



Деревья.