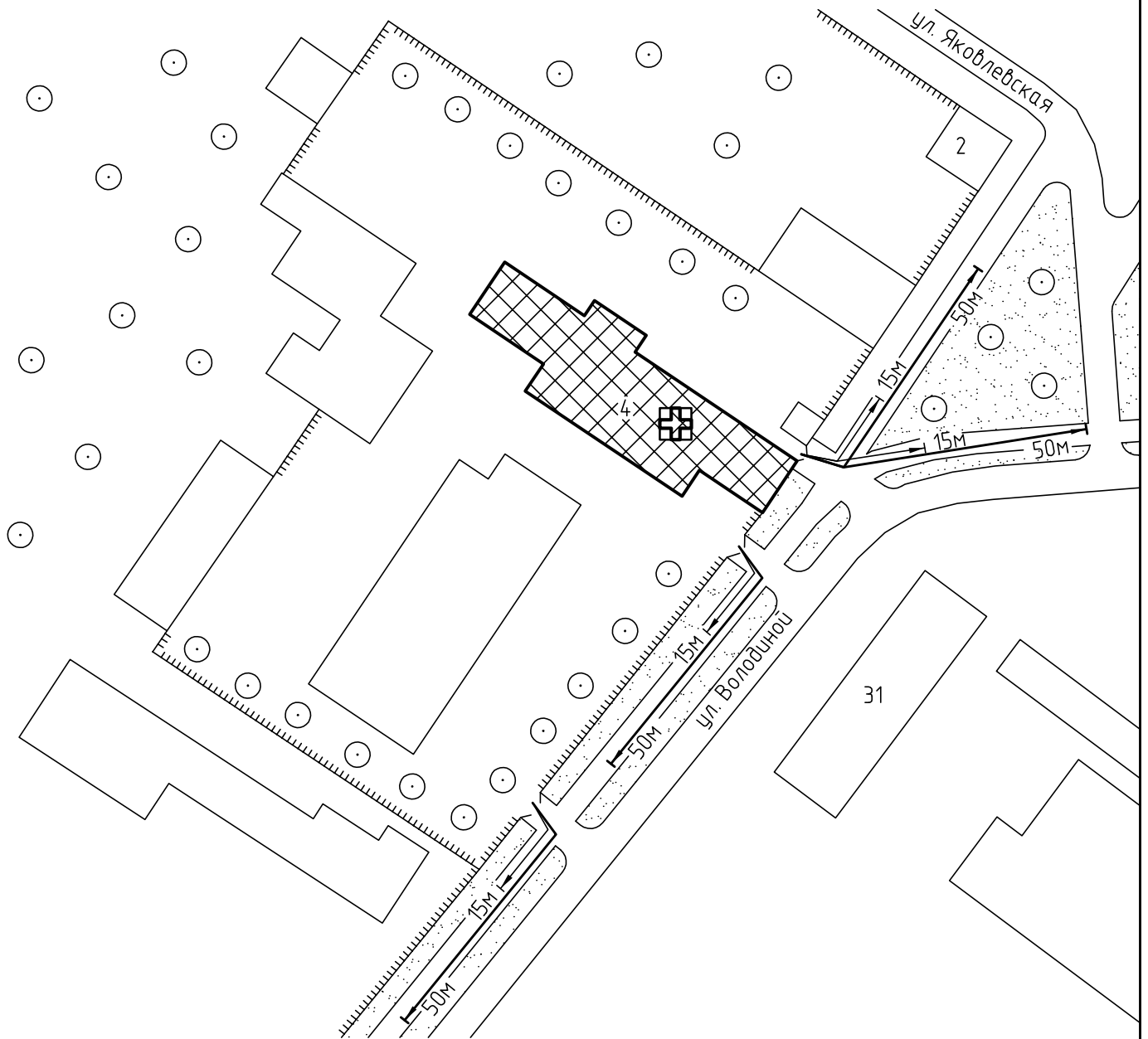
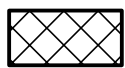


Схема прилегающей территории Областной туберкулезной больницы
по адресу: г. Иваново ул. Володиной, д. 4. М 1:1000



Условные обозначения:



Организации и объекты от которых
определяется расстояние.



Объект торговли.




Объект общественного
питания.



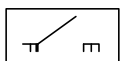
Объект здравоохранения.



Окружающая застройка.




Ограждение прилегающей
территории.



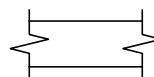
Ворота.



Расстояние 50м.




Расстояние 15м.



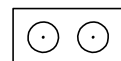
Дороги, тротуары.



Пешеходный переход.



Газон.



Дереья .