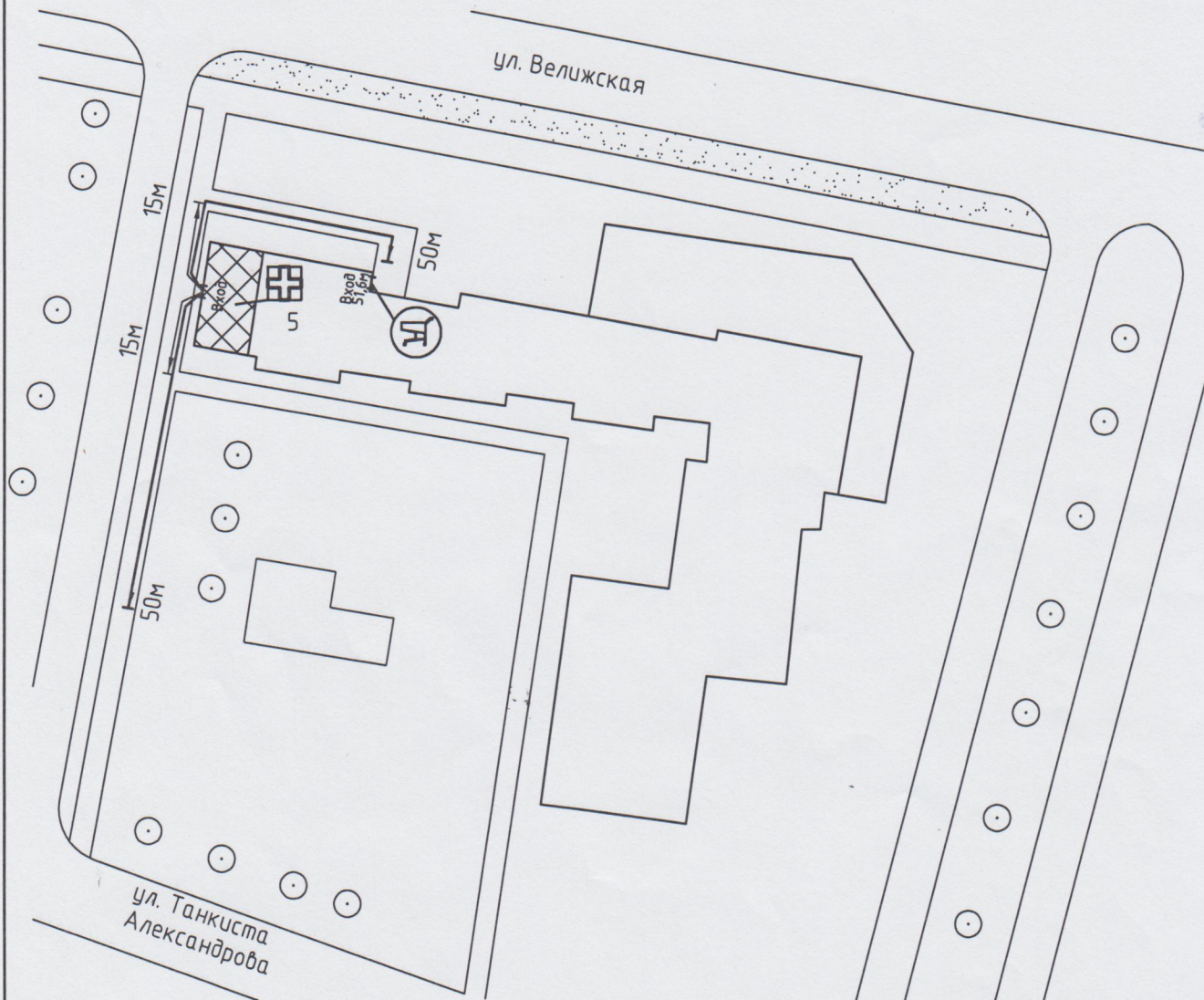


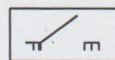
Схема прилегающей территории стоматологии "Дентал Найс" по адресу: г. Иваново, ул. Велижская, д.5. М 1:1000.



Условные обозначения:



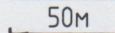
Организации и объекты от которых определяется расстояние.



Ворота.



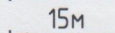
Объект торговли.



Расстояние 50м.




Объект общественного питания.



Расстояние 15м.



Детские и образовательные учреждения.




Дороги, тротуары.




Объект здравоохранения.




Пешеходный переход.




Окружающая застройка.



Газон.



Ограждение прилегающей территории.



Деревья.

ООО "АКБ СТАЛЬ" _____

Составил: _____

Инв. № подл.	Подп. и дата	Взам. инв. №