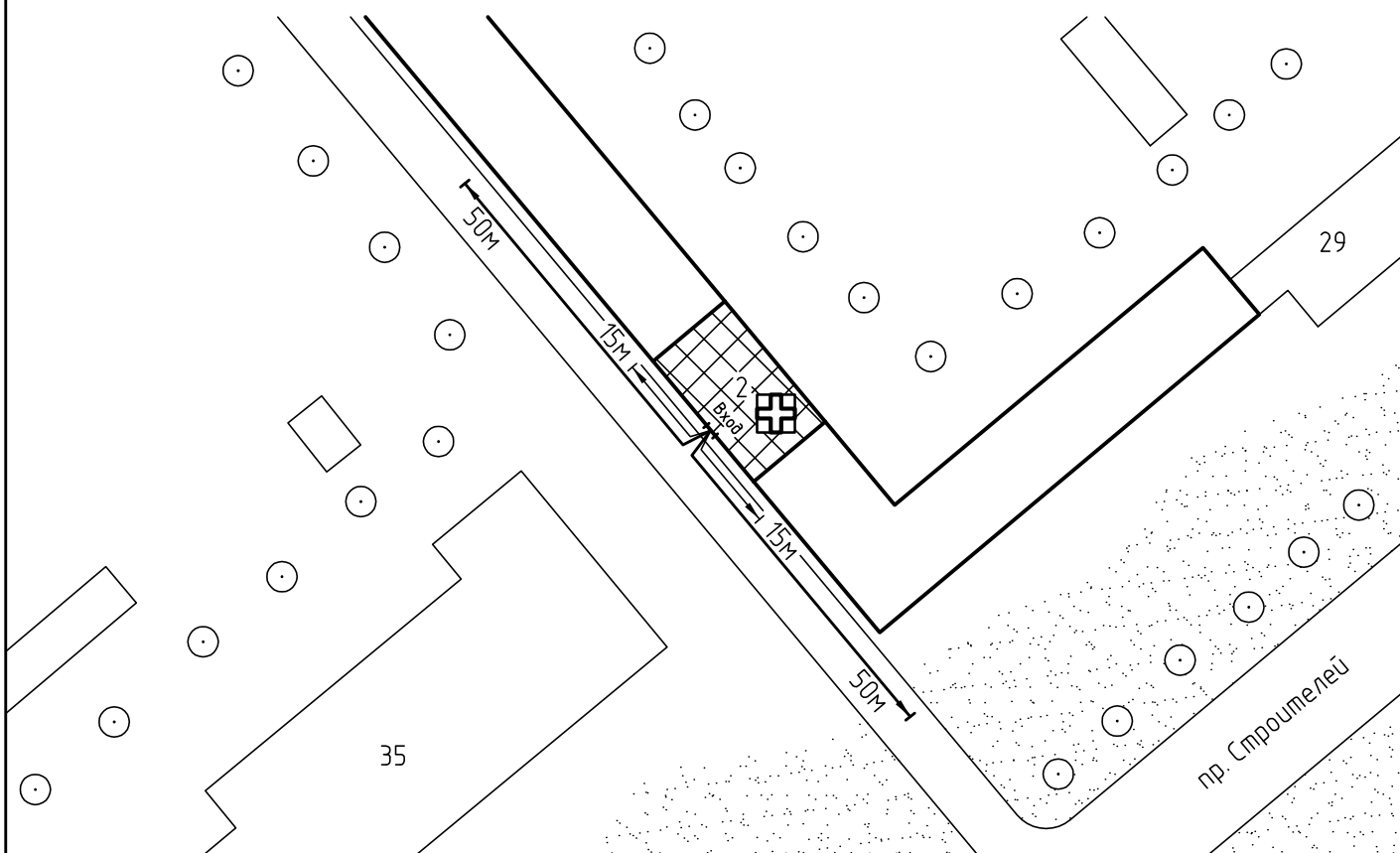


Схема прилегающей территории
 Стоматологического центра «Зубной доктор»
 по адресу: г. Иваново микрорайон 30, д. 2. М 1:1000



Условные обозначения:



Организации и объекты от которых
 определяется расстояние.




Объект торговли.




Объект общественного
 питания.



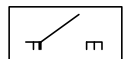
Объект здравоохранения.



Окружающая застройка.

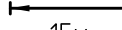


Ограждение прилегающей
 территории.



Ворота.

50м




Расстояние 50м.


15м



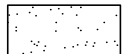
Расстояние 15м.



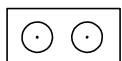
Дороги, тротуары.



Пешеходный переход.



Газон.



Деревья.

ООО "АКБ СТАЛЬ" _____ 2013

Составил: _____

Взам. инв. №

Подп. и дата

Инв. № подл