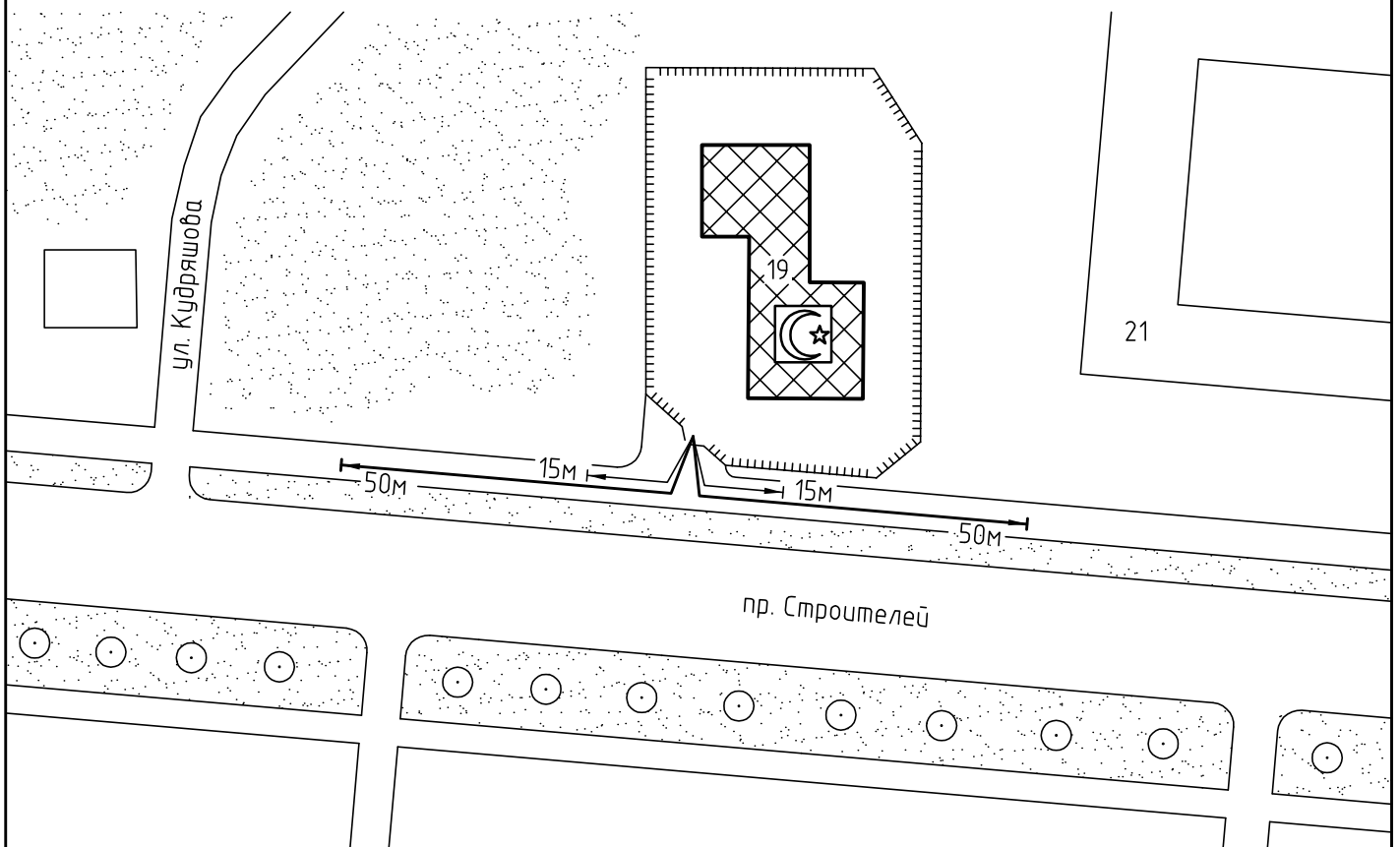
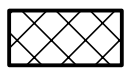


Схема прилегающей территории  
 Мусульманского религиозного объединения  
 Ивановской области (мечеть)  
 по адресу: г. Иваново пр. Строителей, д. 19. М 1:1000



Условные обозначения:



Организации и объекты от которых  
 определяется расстояние.



Объект торговли.




Объект общественного  
 питания.



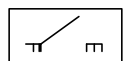
Мечеть



Окружающая застройка.



Ограждение прилегающей  
 территории.

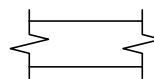


Ворота.



Расстояние 50м.

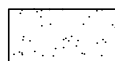
Расстояние 15м.



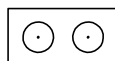
Дороги, тротуары.



Пешеходный переход.



Газон.



Дереья .