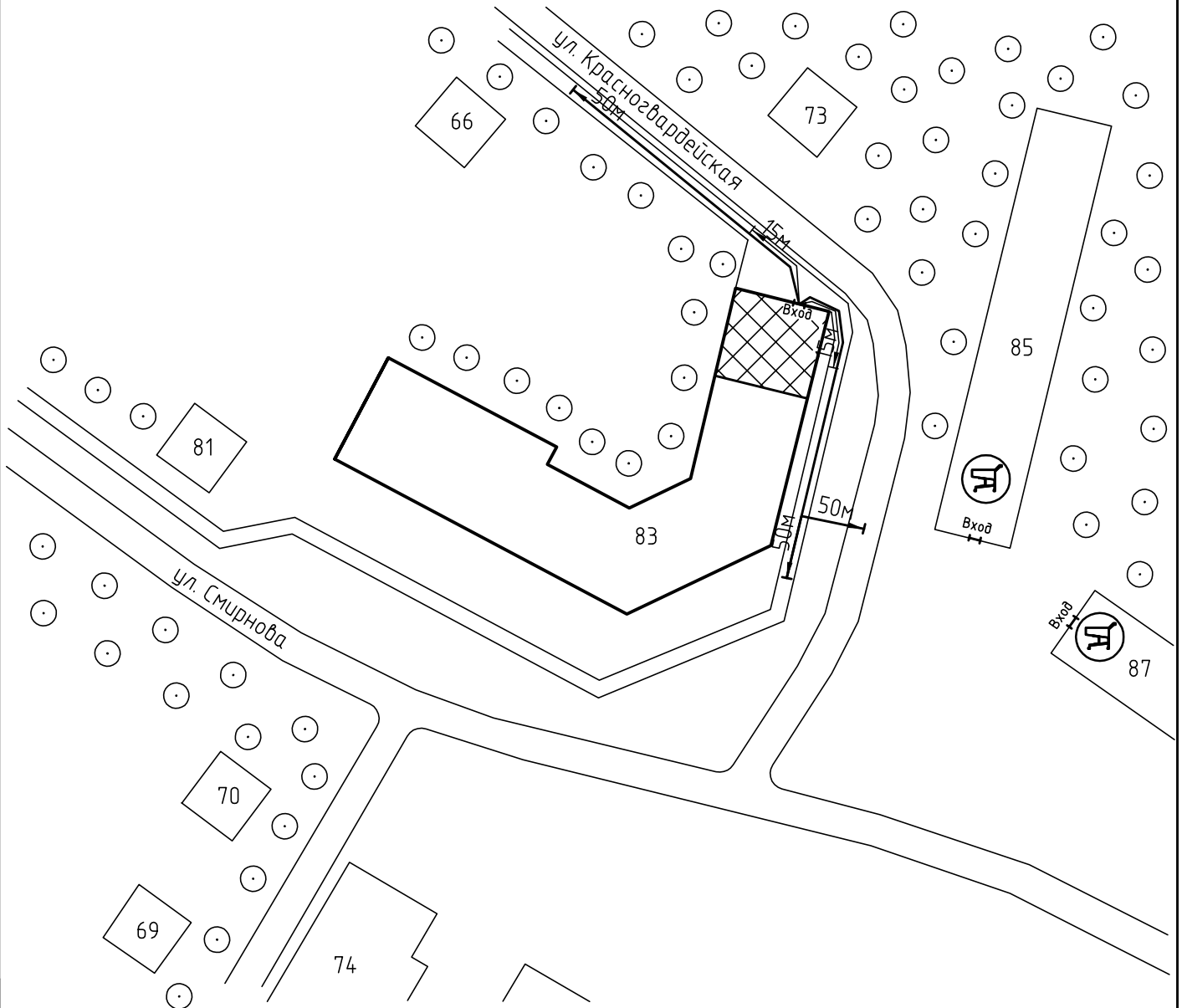
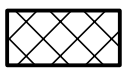


Схема прилегающей территории
 Стоматологического кабинета "СуперДент"
 по адресу: г. Иваново ул.Смирнова, д.83. М 1:1000



Условные обозначения:



Организации и объекты от которых определяется расстояние.




Объект торговли.




Объект общественного питания.



Детские и образовательные учреждения.



Окружающая застройка.



Ограждение прилегающей территории.

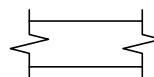


Ворота.

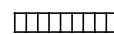


Расстояние 50м.

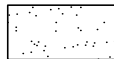
Расстояние 15м.



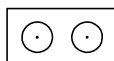
Дороги, тротуары.



Пешеходный переход.



Газон.



Деревья.