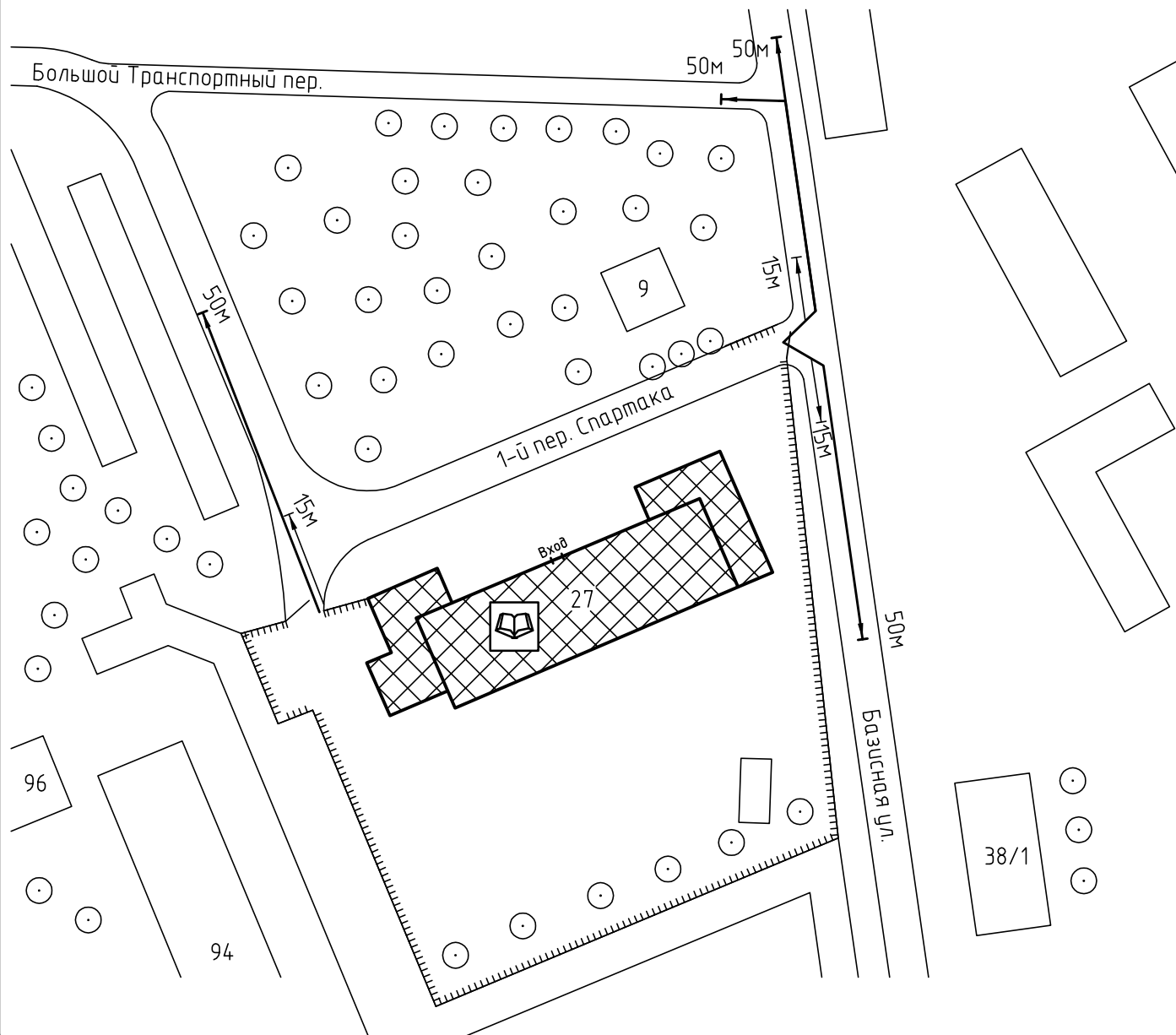

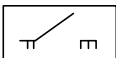

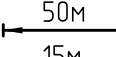



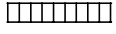



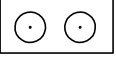



Схема прилегающей территории ОГУ "Управление по обеспечению  
ЗН и ПБ" по адресу: г. Иваново, ул.Базисная, д.27. М 1:1000.



Условные обозначения:

- |   |   |  |                     |
|---|---|--|---------------------|
|  | Организации и объекты от которых определяется расстояние. |  | Ворота.             |
|  | Объект торговли.  |  | Расстояние 50м.     |
|  | Объект общественного питания.                             |  | Расстояние 15м.     |
|  | Детские и образовательные учреждения.                     |  | Дороги, тротуары.   |
|  | Объект здравоохранения.                                   |  | Пешеходный переход. |
|  | Окружающая застройка.                                     |  | Газон.              |
|  | Ограждение прилегающей территории.                        |  | Деревья.            |

Инв. № подл. Подп. и дата. Взам. инв. №