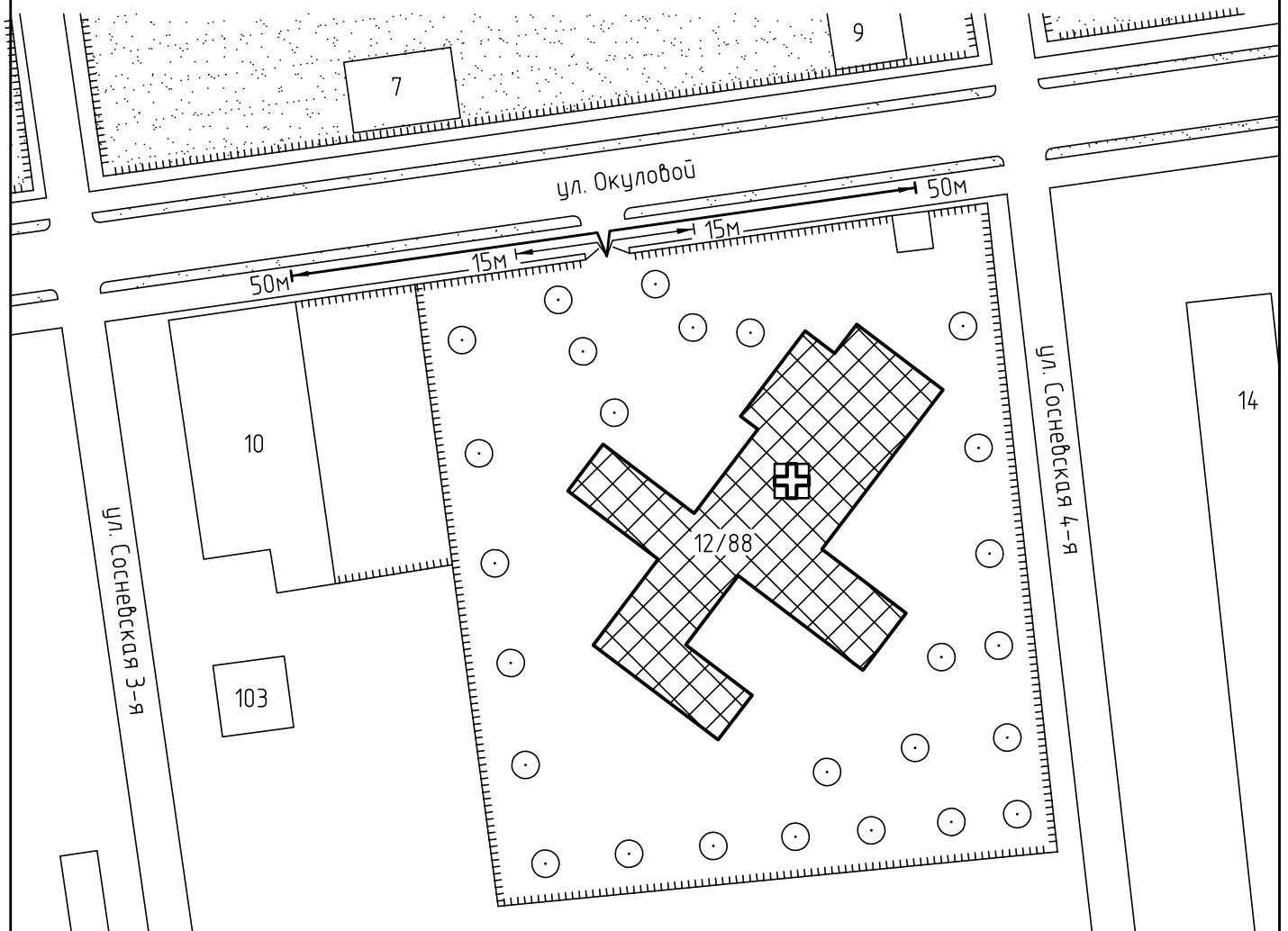
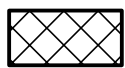


Схема прилегающей территории  
 Ивановского областного психоневрологического диспансера  
 по адресу: г. Иваново ул. Окуловой, д. 12/88. М 1:1000



Условные обозначения:



Организации и объекты от которых  
 определяется расстояние.



Объект торговли.




Объект общественного  
 питания.



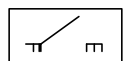
Объект здравоохранения.



Окружающая застройка.



Ограждение прилегающей  
 территории.

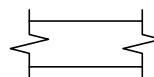


Ворота.

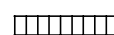


Расстояние 50м.


Расстояние 15м.



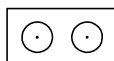
Дороги, тротуары.



Пешеходный переход.



Газон.



Дереья .