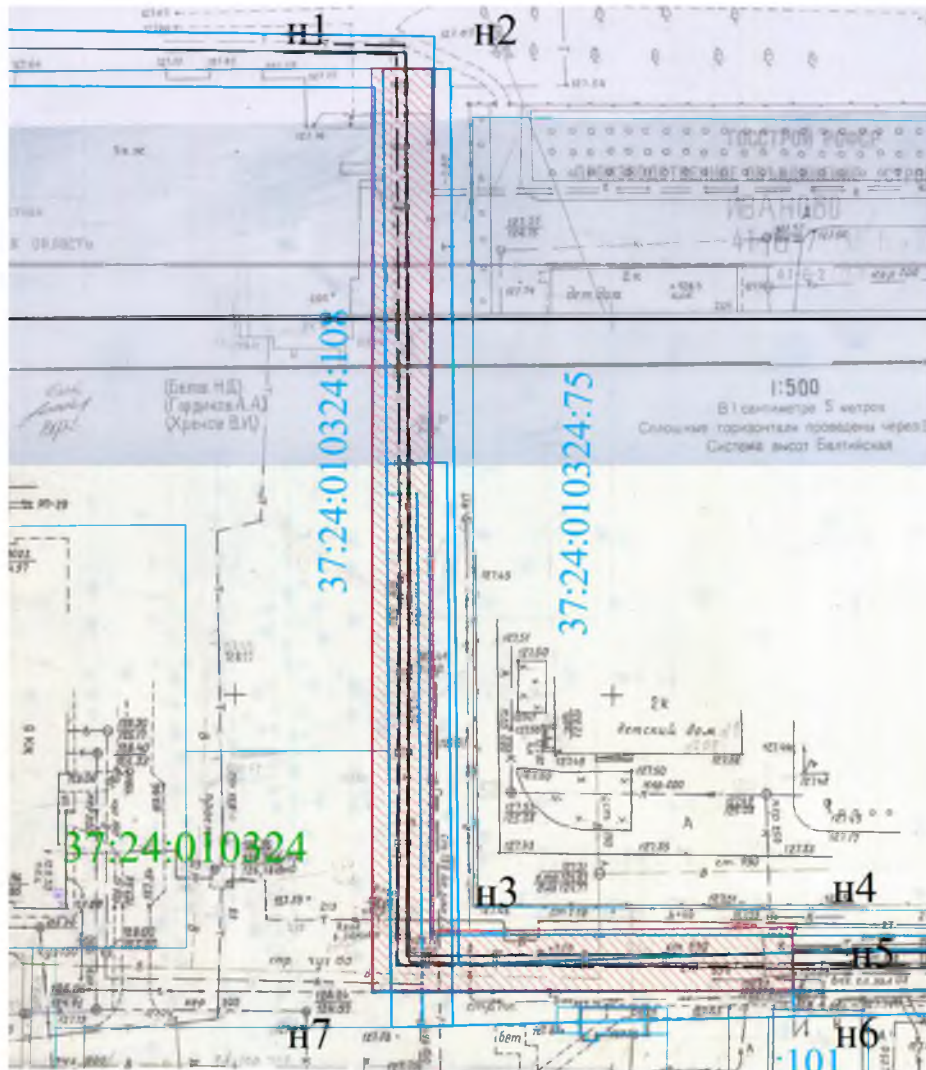


Схема расположения границ (сферы действия) публичного сервитута

устанавливаемого в целях размещения объекта участков теплотрасс Т-59 от Д-113 до Д-60.10 (участок №3)
р-н ул. Лежневской (п.1.51) на земельные участки с кадастровыми номерами 37:24:010324:7,
37:24:010324:108

Адрес (местоположение): обл. Ивановская, г. Иваново, р-н ул. Лежневская
Площадь планируемого публичного сервитута: 1363 кв. м.
Категория земель: земли населенных пунктов






Координаты новоротных точек границ сервитута
Система координат: МСК г. Иваново

Масштаб 1:1000

Обозначение характерных точек границ	Координаты, м	
	X	Y
1	2	3
n1	-4216.86	-431.71
n2	-4216.91	-423.71
n3	-4330.99	-423.49
n4	-4330.45	-376.09
n5	-4333.77	-376.02
n6	-4338.83	-375.91
n7	-4338.80	-431.53
n1	-4216.86	-431.71

Условные обозначения:

-  - зона планируемой границы сферы действия публичного сервитута
-  - обозначение планируемой границы сферы действия публичного сервитута
-  - границы существующих земельных участков
- 37:24:010324:7 - кадастровый номер земельного участка
- 37:24: 010324 - номер кадастрового квартала
- - характерная точка границы, сведения о которой достаточны для определения ее местоположения
- n1,n2,n3... - номер характерной точки границы, сведения о которой достаточны для определения ее местоположения

Сведения о земельном участке

Кадастровый номер участка	Разрешенное использование	Площадь земельного участка	Сведения о правах	Вид права
1	2	3	4	5
37:24:010324:7	Теплотрасса (участок №3)	1497	Российская Федерация	Собственность, № 37:24:010324:7-37/001/2017-1 от 16.03.2017
37:24:010324:108	многоквартирный жилой дом	5317	Нет сведений	Нет сведений

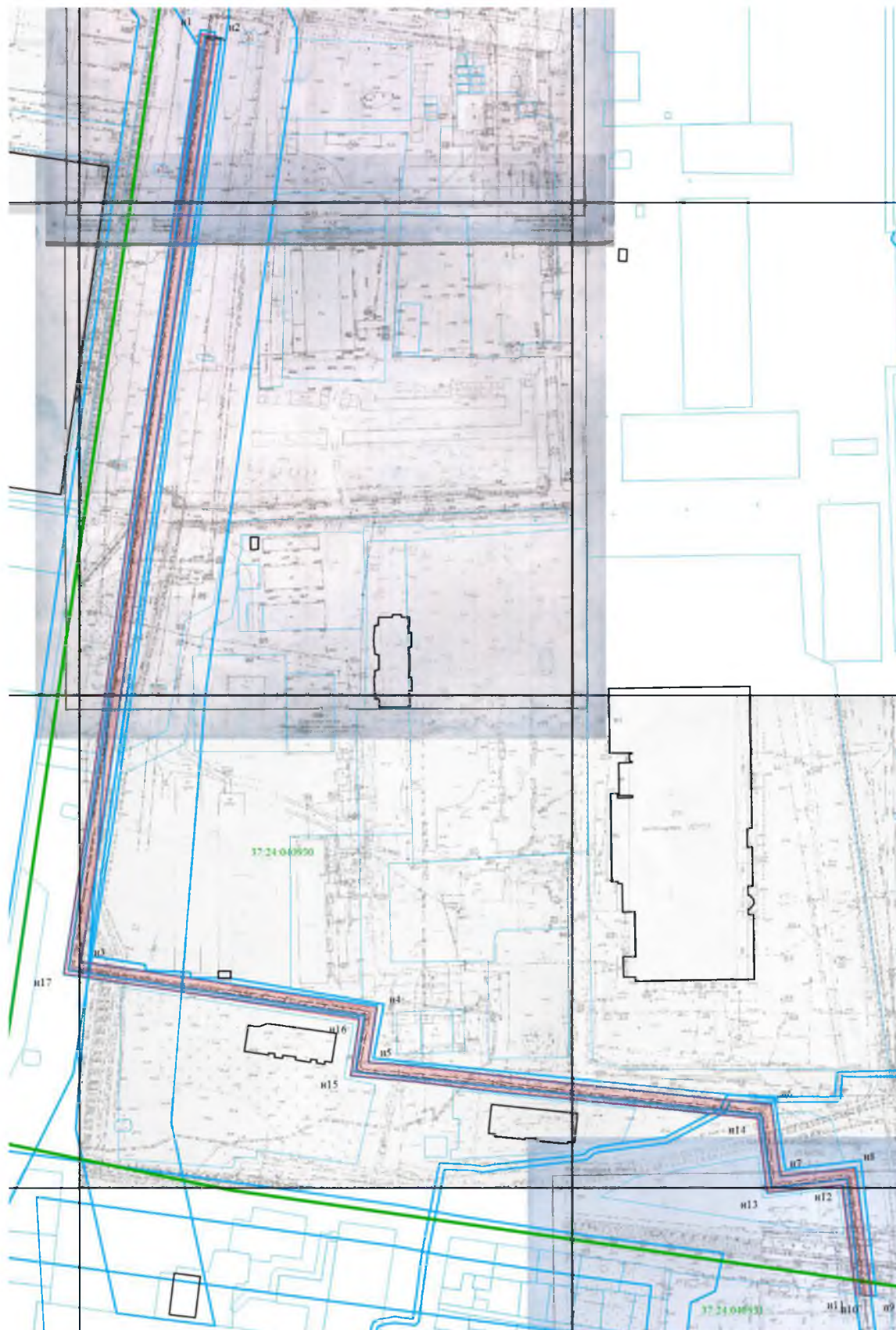
Схема расположения границ (сферы действия) публичного сервитута

устанавливаемого в целях размещения объекта участков теплотрассы Т-59 от Д-113 до Д-60.10 (участок №1 и №2) р-н ул. Лежневская (п.1.48) на земельные участки с кадастровыми номерами 37:24:040930:6, 37:24:000000:4262

Адрес (местоположение): обл. Ивановская, г. Иваново, р-н ул. Лежневская

Площадь планируемого публичного сервитута: 7914 кв. м.

Категория земель: земли населенных пунктов



Масштаб 1:3000

Координаты поворотных точек границ сервитута Система координат: МСК г. Иваново

Обозначение характерных точек границ	Координаты, м	
	X	Y
1	2	3
н1	-3414.27	-938.27
н2	-3415.49	-930.36
н3	-3884.76	-998.91
н4	-3908.67	-848.98
н5	-3935.97	-853.44
н6	-3957.57	-649.26
н7	-3993.56	-643.94
н8	-3989.92	-606.79
н9	-4054.85	-597.47
н10	-4053.96	-604.03
н11	-4053.77	-606.22
н12	-3998.59	-613.29
н13	-4002.27	-650.74
н14	-3964.86	-656.27
н15	-3942.74	-862.65
н16	-3914.96	-858.12
н17	-3891.11	-1007.91
н1	-3414.27	-938.27

Условные обозначения:

- зона планируемой границы сферы действия публичного сервитута
- границы существующих земельных участков
- 37:24:010357:25 - кадастровый номер земельного участка
- 37:24: 010357 - номер кадастрового квартала
- - характерная точка границы, сведения о которой достаточны для определения ее местоположения
- н1,н2,н3,..., - номер характерной точки границы, сведения о которой достаточны для определения ее местоположения

Сведения о земельном участке

Кадастровый номер участка	Разрешенное использование	Площадь земельного участка	Сведения о правах	Вид права
1	2	3	4	5
37:24:040930:6	теплотрасса (участок № 1)	8470	Нет сведений	Нет сведений
37:24:000000:4262	для строительства линейного объекта (сети водоотведения)	2924	Нет сведений	Нет сведений