

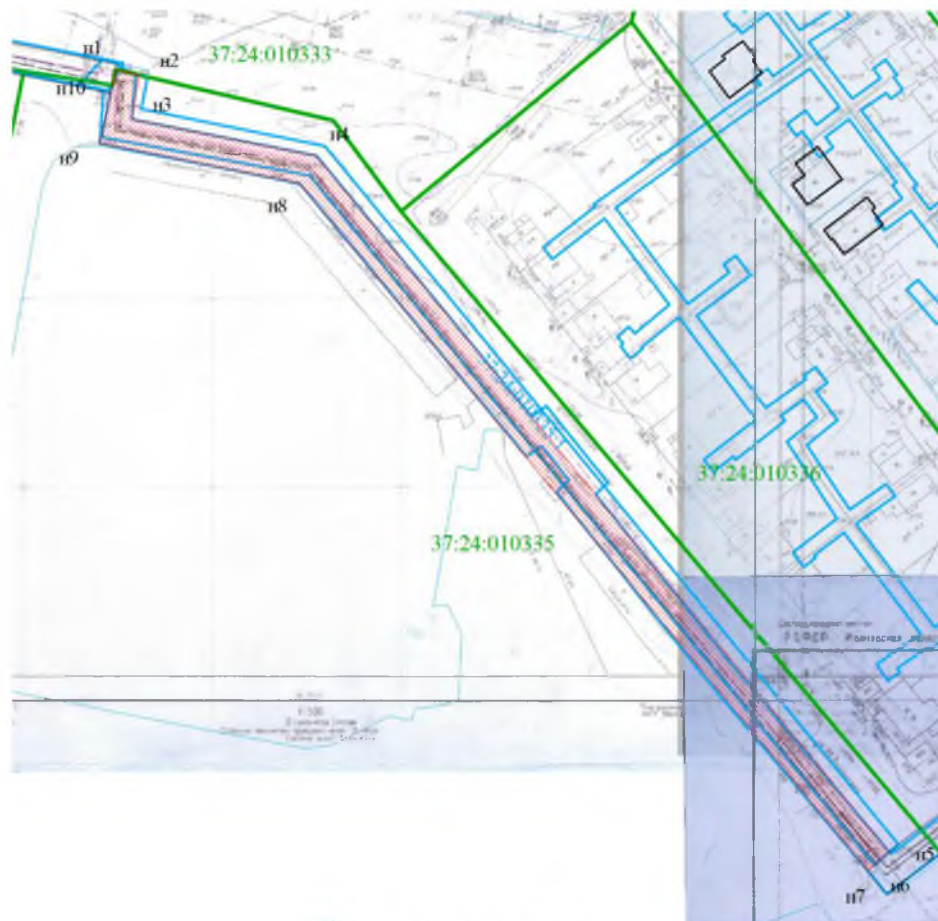
Схема расположения границ (сферы действия) публичного сервитута

устанавливаемого в целях размещения объекта участков теплотрассы Т-56 от Д-80 до Д-88 (ул. Любимова)
(п.1.47) на земельные участки с кадастровыми номерами 37:24:010335:1, 37:24:010335:13

Адрес (местоположение): обл. Ивановская, г. Иваново, ул. Любимова

Площадь планируемого публичного сервитута: 2392 кв. м.

Категория земель: земли населенных пунктов






Масштаб 1:2000

Координаты новоротных точек границ сервитута Система координат: МСК г. Иваново

| Обозначение характерных точек границ | Координаты, м | |
|--|---------------|---------|
| | X | Y |
| 1 | 2 | 3 |
| n1 | -4589.48 | 1074.38 |
| n2 | -4590.96 | 1080.50 |
| n3 | -4602.62 | 1078.60 |
| n4 | -4612.42 | 1127.64 |
| n5 | -4796.55 | 1279.22 |
| n6 | -4800.12 | 1275.24 |
| n7 | -4801.51 | 1273.35 |
| n8 | -4619.64 | 1123.11 |
| n9 | -4609.11 | 1070.18 |
| n10 | -4595.76 | 1073.11 |
| n1 | -4589.48 | 1074.38 |

Условные обозначения:

-  - зона планируемой границы сферы действия публичного сервитута
-  - границы существующих земельных участков
-  - границы территориальных зон
- 37:24:010152:48 - кадастровый номер земельного участка
- 37:24: 010152 - номер кадастрового квартала
- - характерная точка границы, сведения о которой достаточны для определения ее местоположения
- n1, n2, n3, ... - номер характерной точки границы, сведения о которой достаточны для определения ее местоположения

Сведения о земельном участке

| Кадастровый номер участка | Разрешенное использование | Площадь земельного участка | Сведения о правах | Вид права |
|---------------------------|---------------------------|----------------------------|-------------------|--------------|
| 1 | 2 | 3 | 4 | 5 |
| 37:24:010335:1 | участок № 2 теплотрассы | 2535 | Нет сведений | Нет сведений |
| 37:24:010335:13 | Для гаражей | 16691 | Нет сведений | Нет сведений |