






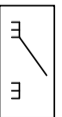
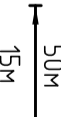



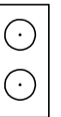





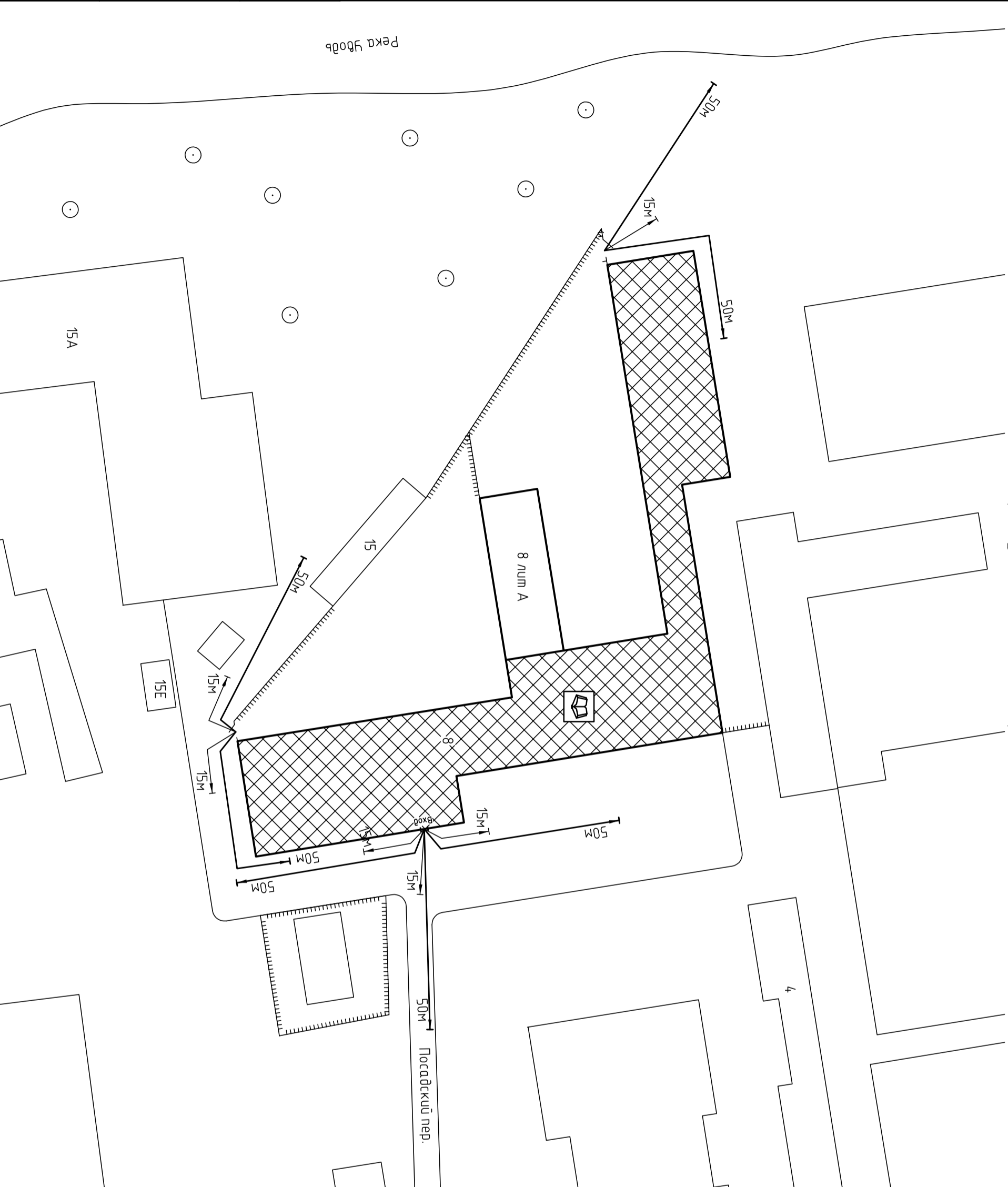
Схема прилегающей территории  
Ивановского государственного университета, корпус 5,8  
по адресу: г. Иваново пер. Посадский, д.8. М 1:1000

Приложение № \_\_\_\_\_  
к постановлению Администрации города Иваново  
от \_\_\_\_\_ № \_\_\_\_\_

Условные обозначения:

	Организации и объекты от которых определяется расстояние.
	Объект торговли
	Объект общественного питания.
	Детские и образовательные учреждения.
	Объект здравоохранения.
	Окружающая застройка.
	Ограждение прилегающей территории.
	Ворота.
	Расстояние 50м.
	Расстояние 15м.
	Дороги, тротуары.
	Пешеходный переход.
	Газон.
	Деревья групповой посадки.
	Объект спорта.
	Объект военного назначения

Инв. № подл	Подп. и дата	Взам. инв. №



15А

15Е

4

Посадский пер.

000 "АКБ СТАЛЬ" \_\_\_\_\_ 2013

Составил: \_\_\_\_\_