







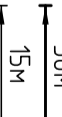

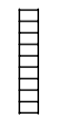

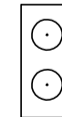




Схема прилегающей территории  
 средней общеобразовательной школы №4  
 по адресу: г. Иваново ул.Комсомольская, д.52. М 1:1000

Приложение № \_\_\_\_\_  
 к постановлению Администрации города Иваново  
 от \_\_\_\_\_ № \_\_\_\_\_

Условные обозначения:

-  Организация и объекты от которых определяется расстояние.
-  Объект торговли
-  Объект общественного питания.
-  Детские и образовательные учреждения.
-  Объект здравоохранения.
-  Окружающая застройка.
-  Ограждение прилегающей территории.
-  Ворота.
-  Расстояние 50м.
-  Расстояние 15м.
-  Дороги, тротуары.
-  Пешеходный переход.
-  Газон.
-  Деревья групповой посадки.
-  Объект спорта.

Инв. № подл	Подп. и дата	Взам. инв. №

