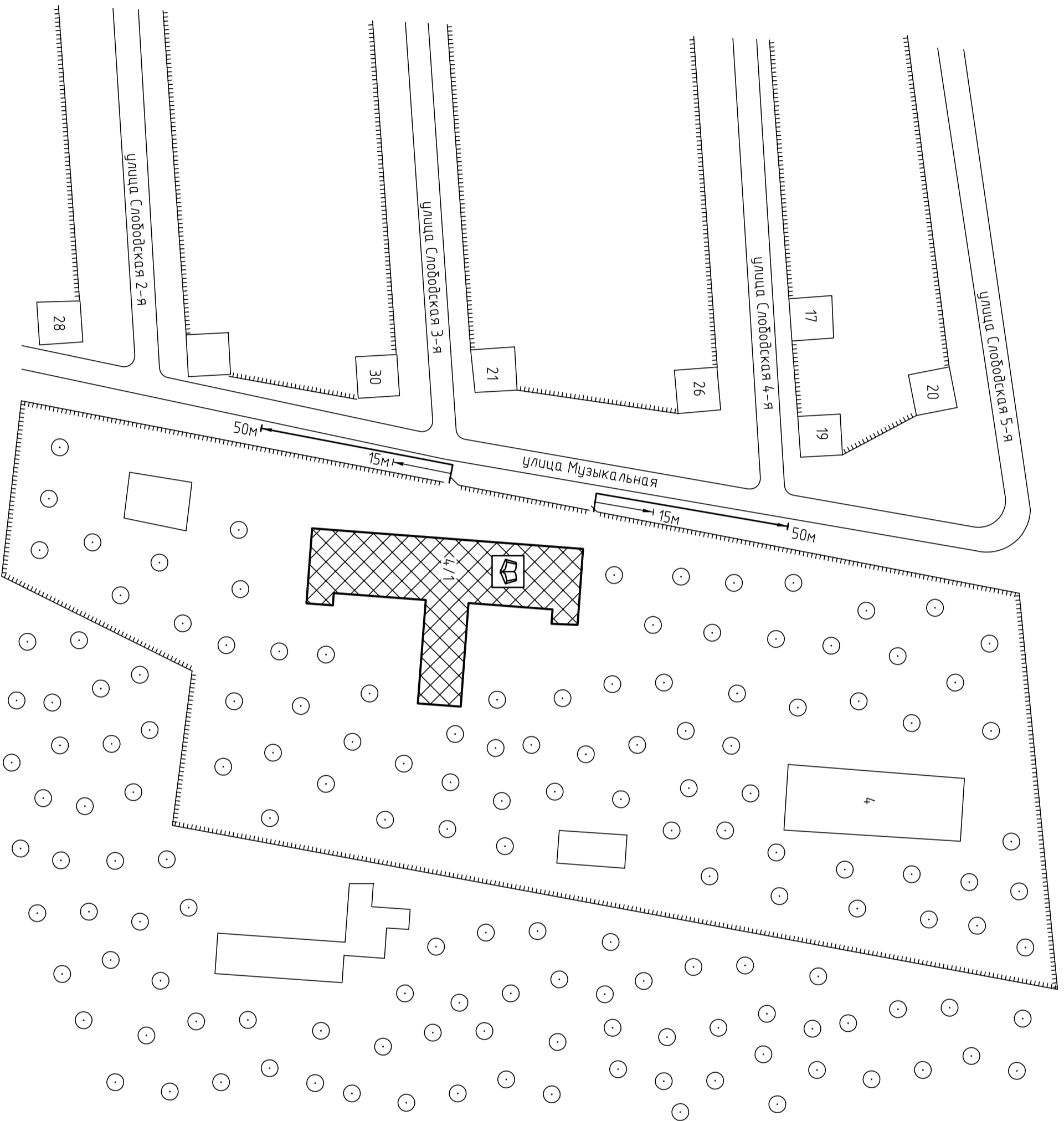









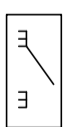


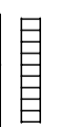

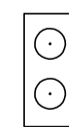



Инв. № подл	Подп. и дата	Взам. инв. №

Схема прилегающей территории Ивановского радиотехнического техникума – интерната по адресу: г. Иваново ул. Музыкальная, д. 4/1. М 1:1000



Приложение № _____ к постановлению Администрации города Иваново от _____ № _____

Условные обозначения:

-  Организация и объекты от которых определяется расстояние.
-  Объект торговли
-  Объект общественного питания.
-  Детские и образовательные учреждения.
-  Объект здравоохранения.
-  Окружающая застройка.
-  Ограждение прилегающей территории.
-  Ворота.
-  Расстояние 50м.
-  Расстояние 15м.
-  Дороги, тротуары.
-  Пешеходный переход.
-  Газон.
-  Деревья групповой посадки.
-  Объект спорта.
-  Объект военного назначения

ООО "АКБ СТАЛЬ" _____ 2013
 Составил: _____