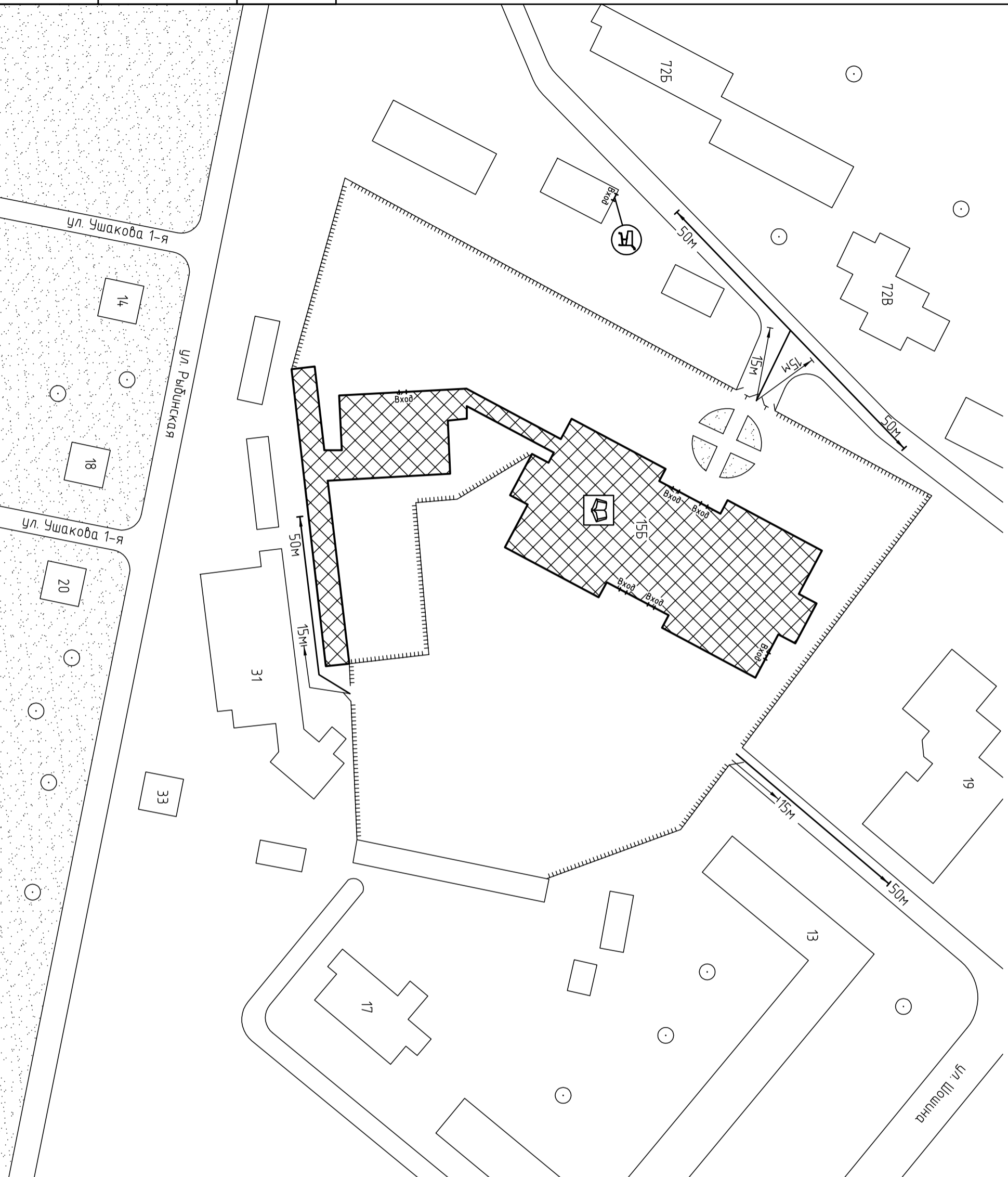














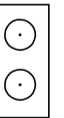

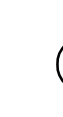
Схема прилегающей территории общеобразовательной гимназии №23
по адресу: г. Иваново ул. Шошина, д.15Б. М 1:1000

Приложение № _____
к постановлению Администрации города Иваново
от _____ № _____

Инв. № подл	Подп. и дата	Взам. инв. №



Условные обозначения:

- | | |
|---|---|
|  | Организации и объекты от которых определяется расстояние. |
|  | Объект торговли |
|  | Объект общественного питания. |
|  | Детские и образовательные учреждения. |
|  | Объект здравоохранения. |
|  | Окружающая застройка. |
|  | Ограждение прилегающей территории. |
|  | Ворота. |
|  | Расстояние 50м. |
|  | Расстояние 15м. |
|  | Дороги, тротуары. |
|  | Пешеходный переход. |
|  | Газон. |
|  | Деревья групповой посадки. |
|  | Объект спорта. |

000 "АКБ СТАЛЬ" _____ 2013
Составил: _____