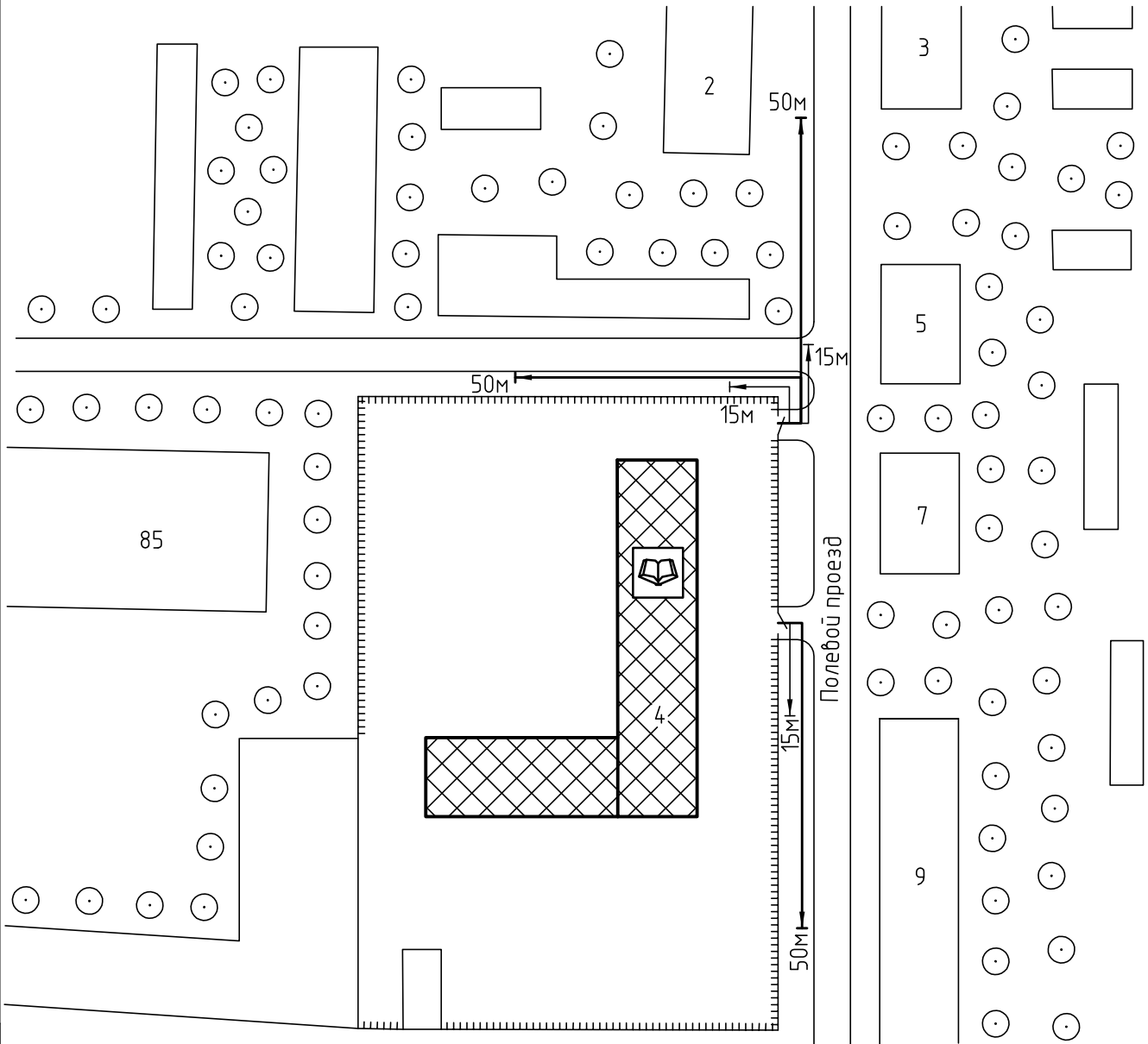
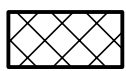


Схема прилегающей территории Профессионального
 лицея №3 г.Иваново
 по адресу: г. Иваново, Полевой проезд, д.4. М 1:1000



Условные обозначения:



Организации и объекты от которых
 определяется расстояние.



Объект торговли.




Объект общественного
 питания.



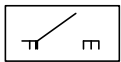
Детские и образовательные
 учреждения.



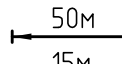
Окружающая застройка.




Ограждение прилегающей
 территории.



Ворота.



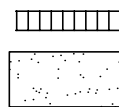
Расстояние 50м.



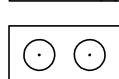
Расстояние 15м.



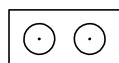
Дороги, тротуары.



Пешеходный переход.



Газон.



Дереья .