







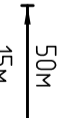



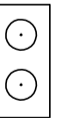




Схема прилегающей территории Государственного
 бюджетного учреждения здравоохранения "Областная
 станция переливания крови"
 по адресу: г. Иваново ул.Парижской Коммуны, д.5а. М 1:10000

Приложение № _____
 к постановлению Администрации города Иваново
 от _____ № _____

Условные обозначения:

	Организации и объекты от которых определяется расстояние.
	Объект торговли
	Объект общественного питания.
	Детские и образовательные учреждения.
	Объект здравоохранения.
	Окружающая застройка.
	Ограждение прилегающей территории.
	Ворота.
	Расстояние 50м. Расстояние 15м.
	Дороги, тротуары.
	Пешеходный переход.
	Газон.
	Деревья групповой посадки.
	Объект спорта.
	Объект военного назначения

ул. Карла Либкнехта

ул. Парижской Коммуны

5к9

36

17

44

000 "АКБ СТАЛЬ" _____ 2013
 Составил: _____

Инв. № подл	Подп. и дата	Взам. инв. №