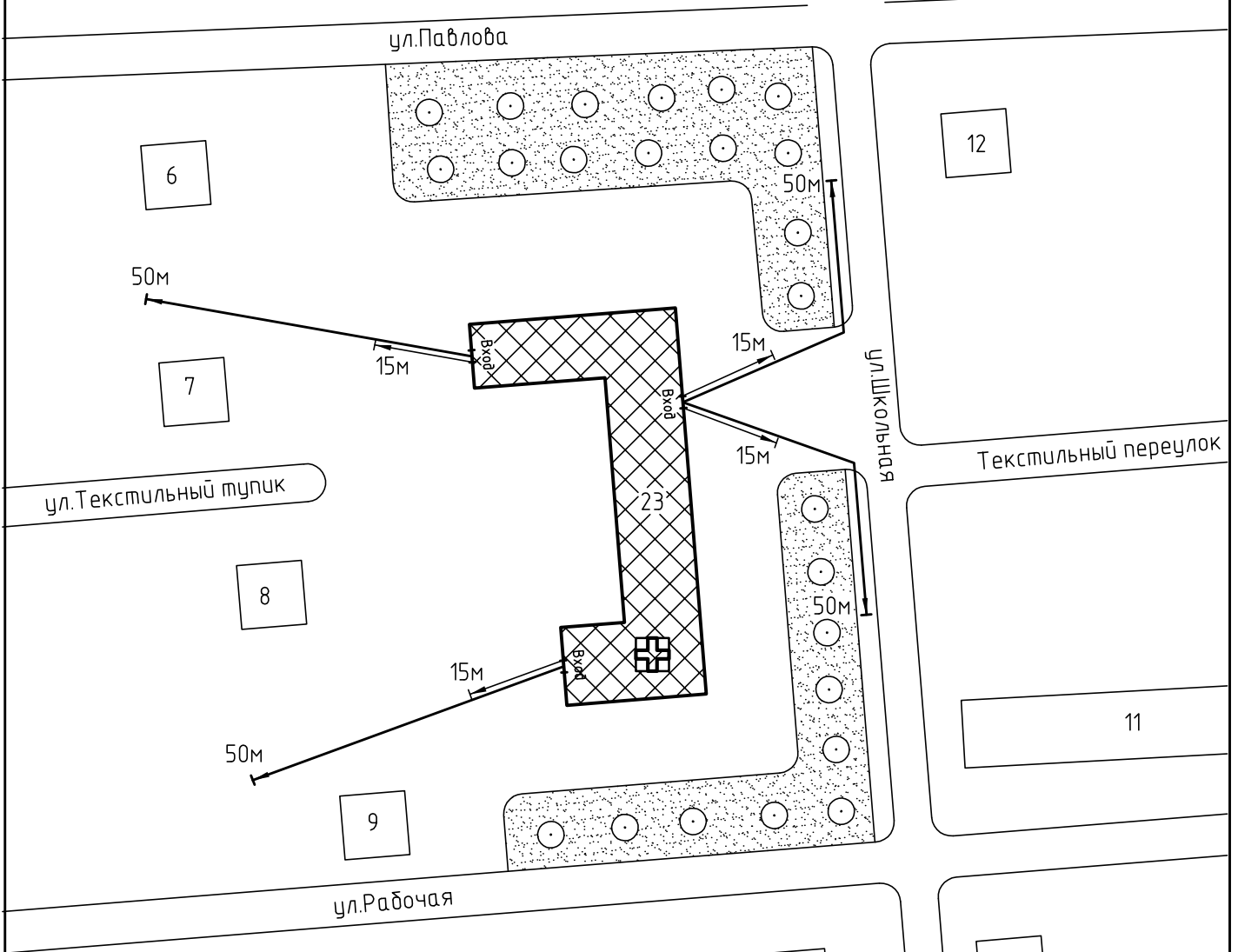


Схема прилегающей территории муниципального
учреждения здравоохранения "Городская клиническая
больница №4" (поликлиника №4)
по адресу: г. Иваново ул.Школьная, д.23. М 1:1000



Условные обозначения:



Организации и объекты от которых определяется расстояние.



Объект торговли.




Объект общественного питания.



Детские и образовательные учреждения.



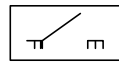
Объект здравоохранения.



Окружающая застройка.



Ограждение прилегающей территории.



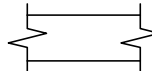
Ворота.



Расстояние 50м.




Расстояние 15м.



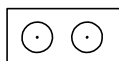
Дороги, тротуары.



Пешеходный переход.



Газон.



Деревья.

ООО "АКБ СТАЛЬ" _____ 2013

Составил: _____

Взам. инв. №

Подп. и дата

Инв. № подл