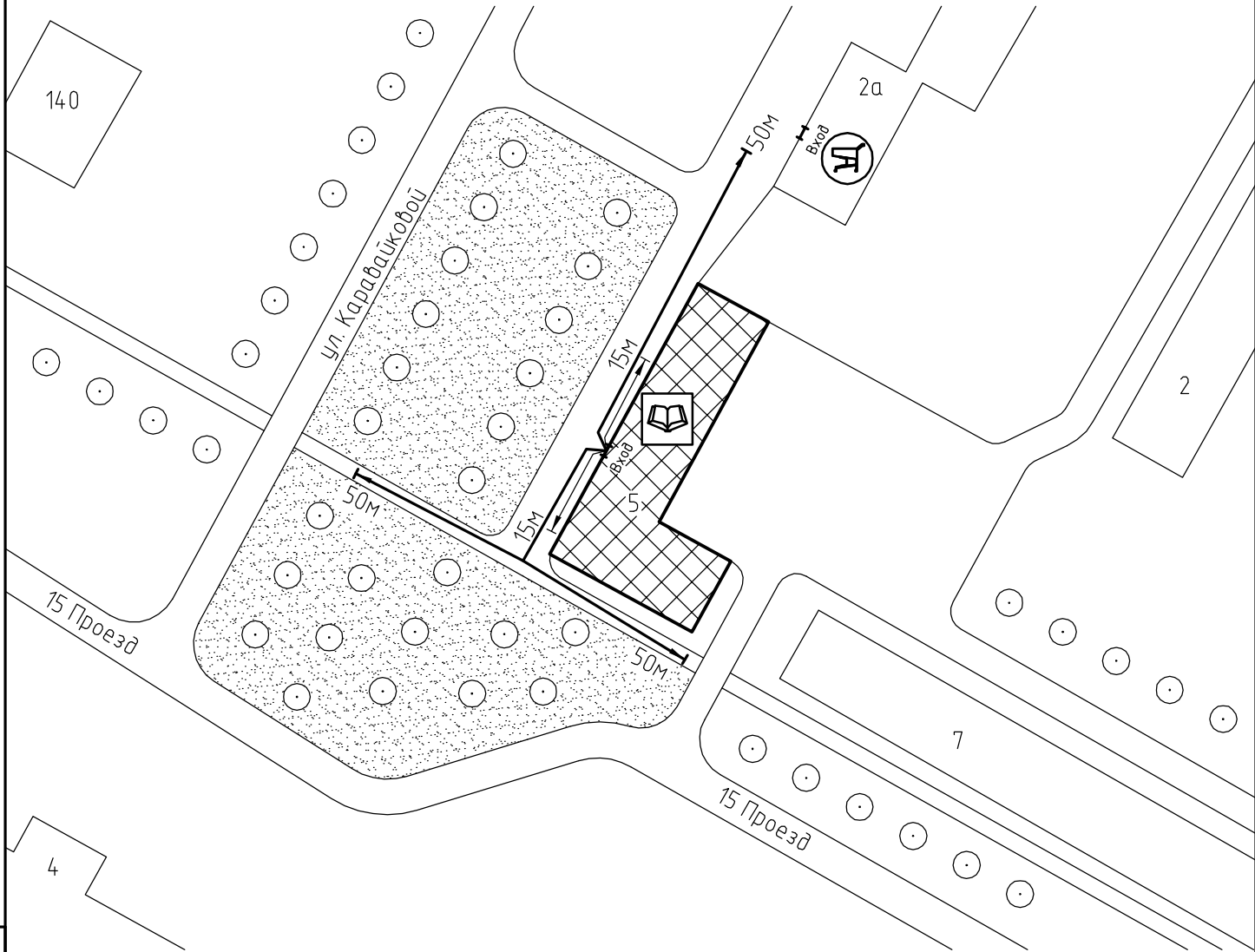


Схема прилегающей территории  
структурного подразделения муниципального образовательного  
учреждения дополнительного образования детей  
Центр внешкольной работы №2  
по адресу: г. Иваново, 15 проезд, д.5, М 1:1000.



Условные обозначения:



Организации и объекты от которых определяется расстояние.



Объект торговли.



Объект общественного питания.



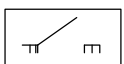
Детские и образовательные учреждения.



Окружающая застройка.

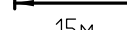


Ограждение прилегающей территории.



Ворота.

50м



Расстояние 50м.


15м



Расстояние 15м.



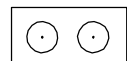
Дороги, тротуары.



Пешеходный переход.



Газон.



Деревья.

Инв. № подл. Подп. и дата. Взам. инв. №