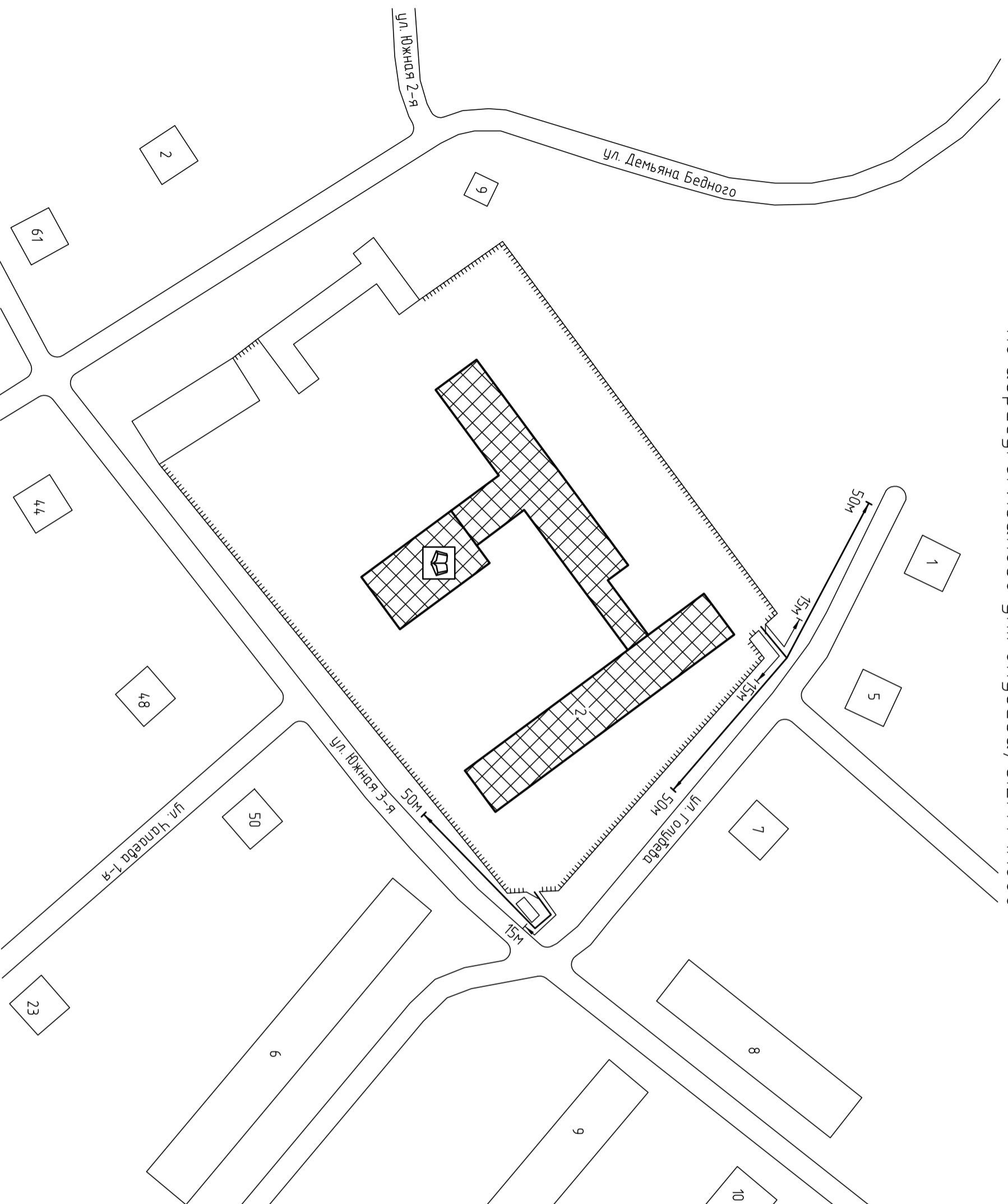








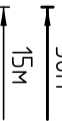



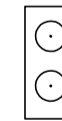





Схема прилегающей территории Ивановской специальной
 (коррекционной) общеобразовательной школы-интерната VIII вида
 по адресу: г. Иваново ул. Голубева, д.2. М 1:1000



Приложение № _____
 к постановлению Администрации города Иваново
 от _____ № _____

Условные обозначения:

	Организации и объекты от которых определяется расстояние.
	Объект торговли
	Объект общественного питания.
	Детские и образовательные учреждения.
	Объект здравоохранения.
	Окружающая застройка.
	Ограждение прилегающей территории.
	Ворота.
	Расстояние 50м.
	Расстояние 15м.
	Дороги, тротуары.
	Пешеходный переход.
	Газон.
	Дереья групповой посадки.
	Объект спорта.
	Объект военного назначения

ООО "АКБ СТАЛЬ" _____ 2013

Составил: _____

Инв. № подл.	Подп. и дата	Взам. инв. №