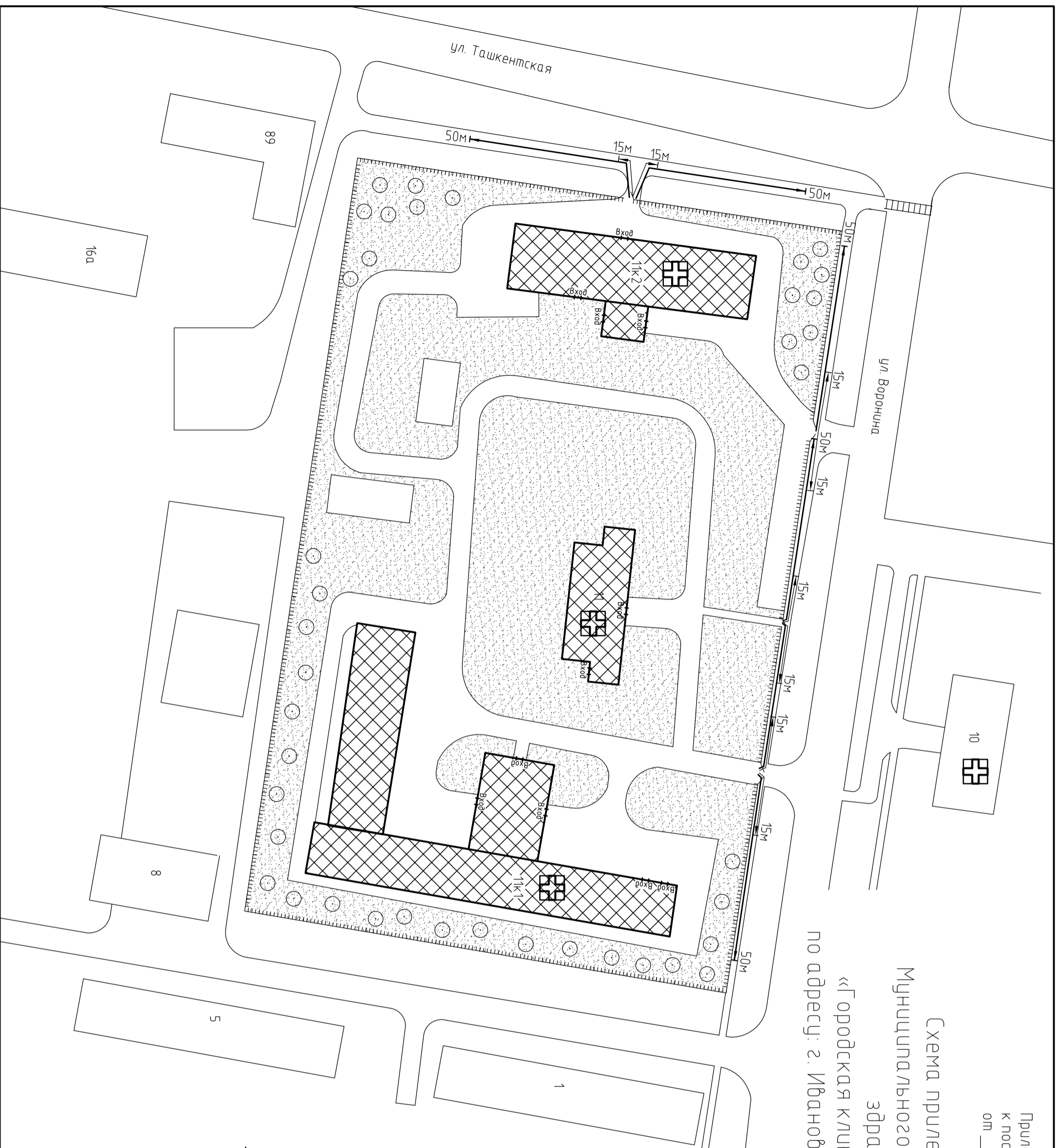








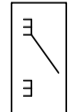


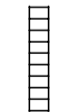

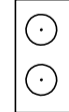


Приложение № _____
к постановлению Администрации города Иванова
от _____ № _____

Схема прилегающей территории
Муниципального бюджетного учреждения
здравоохранения

«Городская клиническая больница № 7»
по адресу: г. Иваново, ул. Воронина д.11. М 1:1000.



Условные обозначения:

-  Организация и объекты, от которых определяется расстояние.
-  Объект торговли.
-  Объект общественного питания.
-  Детские и образовательные учреждения.
-  Окружающая застройка.
-  Ограждение прилегающей территории.
-  Ворота.
-  Расстояние 50м.
-  Расстояние 15м.
-  Дорогу, тротуары.
-  Пешеходный переход.
-  Газон.
-  Деревья.
-  Объект здравоохранения.