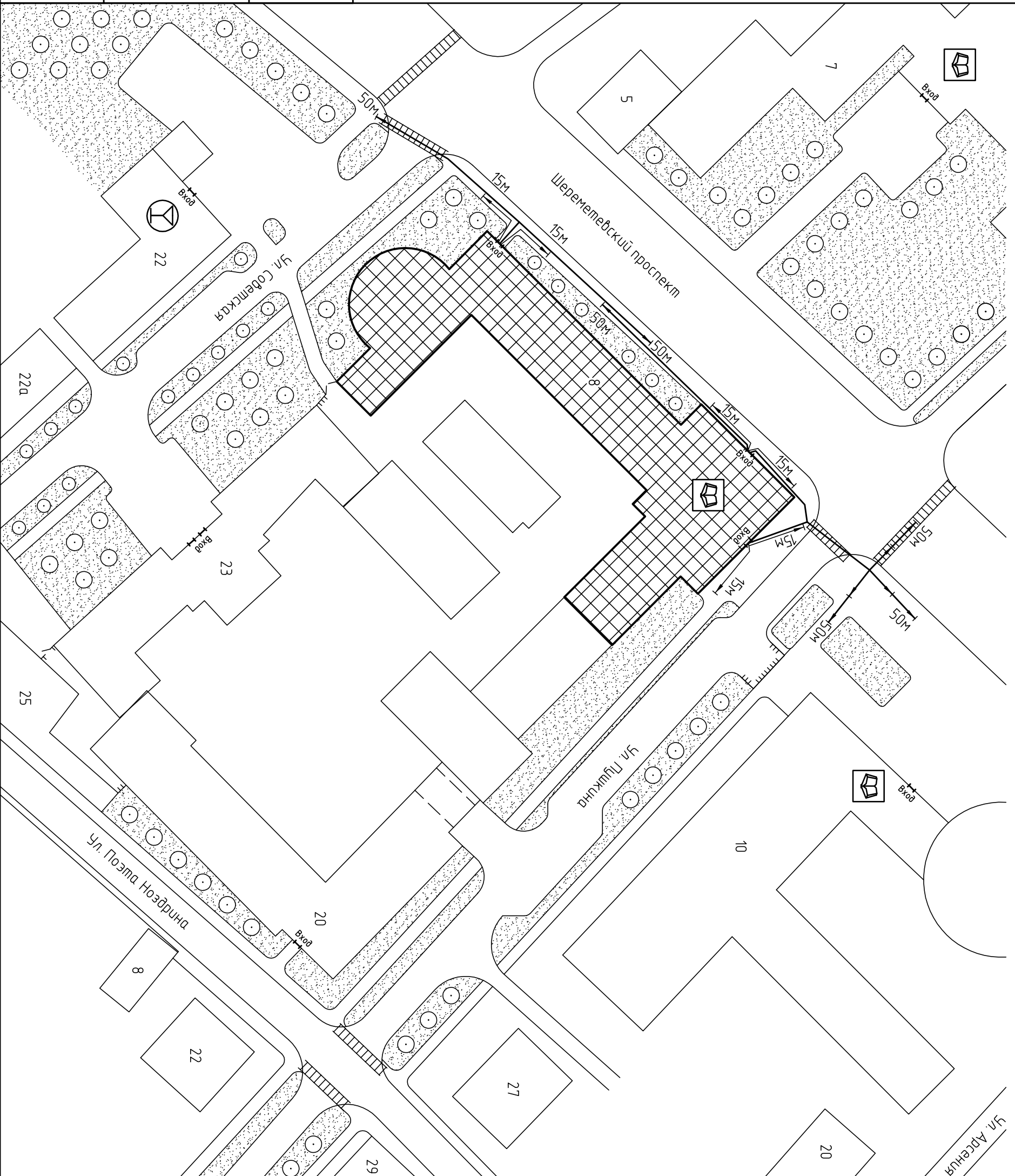
















Схема прилегающей территории ФГБОУ ВПО  
Ивановской государственной медицинской академии Минздрава России  
по адресу: г. Иваново Пр. Шереметевский, д. 8. М 1:1000.

Инв. № подл      Подп. и дата      Взам. инв. №



Приложение № \_\_\_\_\_  
к постановлению Администрации города Иваново  
от \_\_\_\_\_ № \_\_\_\_\_

Условные обозначения:

-  Организация и объекты от которых определяются расстояния.
-  Объект торговли.
-  Объект общественного питания.
-  Детские и образовательные учреждения.
-  Объект здравоохранения.
-  Окружающая застройка.
-  Ограждение прилегающей территории.
-  Ворота.
-  Расстояние 50м.
-  Расстояние 15м.
-  Дорогу, тротуары.
-  Пешеходный переход.
-  Газон.
-  Деревья.

000 "АКБ СТАЛЬ" \_\_\_\_\_ 2013  
Составил: \_\_\_\_\_