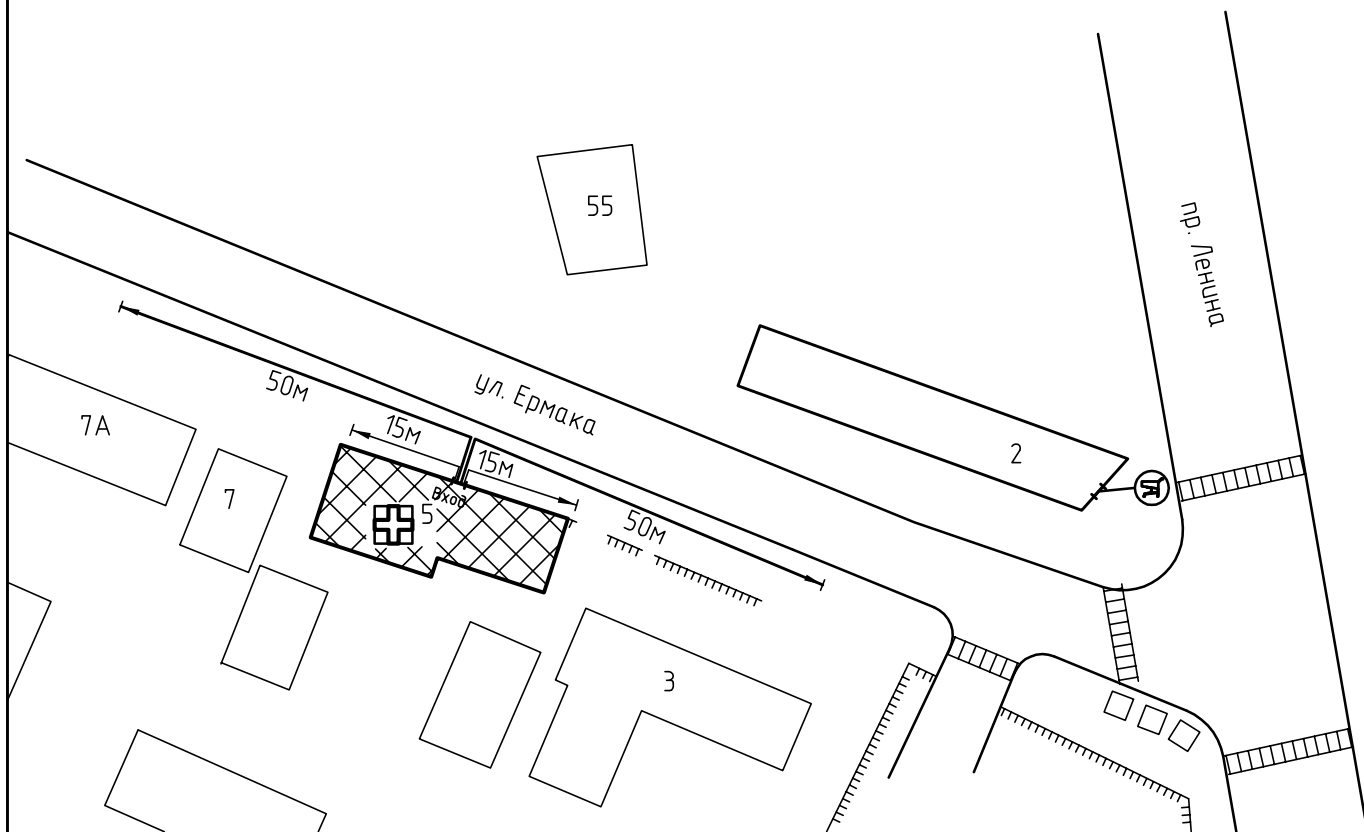

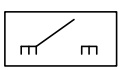

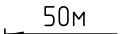

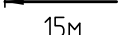

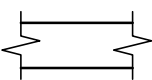





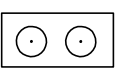


Схема прилегающей территории детской городской
клинической больницы №1
по адресу: г. Иваново ул. Ермака, д.5. М 1:1000



Условные обозначения:

	Организации и объекты от которых определяется расстояние.		Ворота.
	Объект торговли.		Расстояние 50м.
	Объект общественного питания.		Расстояние 15м.
	Детские и образовательные учреждения.		Дороги, тротуары.
	Объект здравоохранения		Пешеходный переход.
	Окружающая застройка		Газон.
	Ограждение прилегающей территории		Деревья групповой посадки.

ООО "АКБ СТАЛЬ" _____ 2013

Составил: _____

Инв. № подл. Подп. и дата. Взам. инв. №