







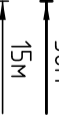



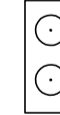





Схема прилегающей территории
 областного бюджетного учреждения здравоохранения
 Региональный центр восстановительной медицины и реабилитации
 по адресу: г. Иваново 14 Проезд, д.12, М 1:1000.

Приложение № _____
 к постановлению Администрации города Иваново
 от _____ № _____

Условные обозначения:

	Организации и объекты от которых определяется расстояние.
	Объект торговли
	Объект общественного питания.
	Детские и образовательные учреждения.
	Объект здравоохранения.
	Окружающая застройка.
	Ограждение прилегающей территории.
	Ворота.
	Расстояние 50м.
	Расстояние 15м.
	Дороги, тротуары.
	Пешеходный переход.
	Газон.
	Деревья групповой посадки.
	Объект спорта.
	Объект военного назначения

