

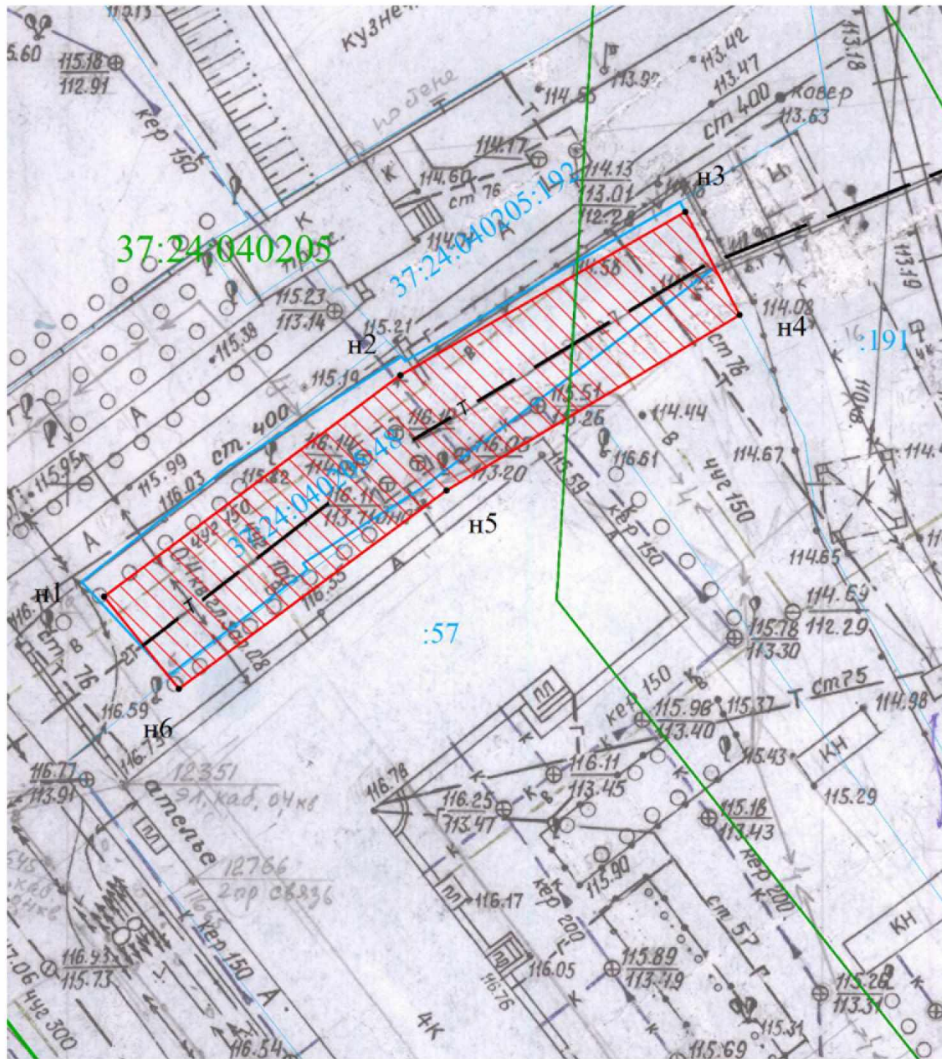
Схема расположения границ (сферы действия) публичного сервитута

устанавливаемого в целях размещения объекта участков теплотрассы Т-32 от В-38 до В-43 ул. Вольная
(п.1.41) на земельный участок с кадастровым номером 37:24:040205:48, 37:24:040205:57

Адрес (местоположение): обл. Ивановская, г. Иваново, ул. Вольная

Площадь планируемого публичного сервитута: 358 кв. м.

Категория земель: земли населенных пунктов





Координаты поворотных точек границ сервитута
Система координат: МСК г. Иваново

Масштаб 1:500

Обозначение характерных точек границ	Координаты, м	
	X	Y
1	2	3
n1	1142.69	-947.46
n2	1157.32	-927.90
n3	1168.13	-909.03
n4	1161.32	-905.43
n5	1149.71	-924.83
n6	1136.60	-942.52
n1	1142.69	-947.46

Условные обозначения:

-  - зона планируемой границы сферы действия публичного сервитута
-  - границы существующих земельных участков
- 37:24:010357:25 - кадастровый номер земельного участка
- 37:24: 010357 - номер кадастрового квартала
- - характерная точка границы, сведения о которой достаточны для определения ее местоположения
- n1, n2, n3, ... - номер характерной точки границы, сведения о которой достаточны для определения ее местоположения

Сведения о земельном участке

Кадастровый номер участка	Разрешенное использование	Площадь земельного участка	Сведения о правах	Вид права
1	2	3	4	5
37:24:040205:48	Надземная часть теплотрассы	351	Нет сведений	Нет сведений
37:24:040205:57	для многоквартирного жилого дома (малоэтажной жилой застройки)	2313	Нет сведений	Нет сведений