

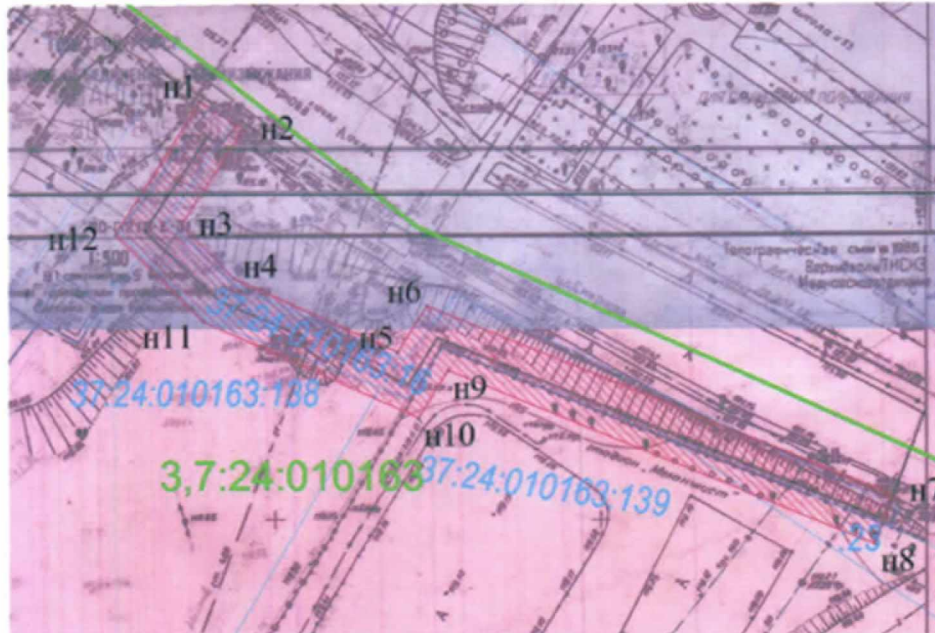
Приложение 1 к постановлению Администрации города Иванова  
от 18.10.2019 № 1594

**Схема расположения границ (сферы действия) публичного сервитута,**  
устанавливаемого в целях размещения объекта участков теплотрассы Т-23 от В-1 до В-9 (ул.Смирнова)  
(п.1.19) земельный участок с кадастровым номером 37:24:010163:16, 37:24:010163:138, 37:24:010163:139,  
37:24:010163:23

Адрес (местоположение): обл. Ивановская, г. Иваново, ул. Смирнова

Площадь планируемого публичного сервитута: 1200 кв. м.

Категория земель: земли населенных пунктов



Масштаб 1:1000

**Сведения о земельном участке**








Кадастровый номер участка	Разрешенное использование	Площадь земельного участка	Сведения о правах	Вид права
1	2	3	4	5
37:24:010163:16	Надземная часть теплосети	850	Нет сведений	Нет сведений
37:24:010163:138	Обслуживание автотранспорта (стоянка)	4055	Нет сведений	Нет сведений
37:24:010163:139	Для размещения объектов физической культуры и спорта	24942	Нет сведений	Нет сведений
37:24:010163:23	комплекс спортивных сооружений на основе воздухоопорной конструкции	901	Нет сведений	Нет сведений

**Координаты поворотных точек границ сервитута**

Система координат: МСК г. Иваново

Обозначение характерных точек границ	Координаты, м	
	X	Y
1	2	3
n1	-985.75	1388.73
n2	-990.13	1395.42
n3	-1004.60	1385.88
n4	-1012.85	1393.72
n5	-1024.22	1418.98
n6	-1017.11	1423.40
n7	-1046.27	1495.08
n8	-1053.68	1492.07
n9	-1027.06	1426.63
n10	-1034.29	1422.14
n11	-1019.51	1389.10
n12	-1006.25	1375.71
n1	-985.75	1388.73

**Условные обозначения:**

-  - зона планируемой границы сферы действия публичного сервитута
-  - границы существующих земельных участков
-  - границы кадастрового квартала
-  37:24:010125:66 - кадастровый номер земельного участка
-  37:24:010125 - номер кадастрового квартала
-  - характерная точка границы, сведения о которой достаточны для определения ее местоположения
-  n1, n2, n3, ... - номер характерной точки границы, сведения о которой достаточны для определения ее местоположения

**Схема расположения границ (сферы действия) публичного сервитута,**  
устанавливаемого в целях размещения объекта участков теплотрассы Т-23 от В-1 до В-9 (ул.Смирнова)  
(п.1.20) земельный участок с кадастровым номером 37:24:010163:17, 37:24:000000:3443, 37:24:010163:351

Адрес (местоположение): обл. Ивановская, г. Иваново, ул. Смирнова  
Площадь планируемого публичного сервитута: 2089 кв. м.  
Категория земель: земли населенных пунктов



Масштаб 1:2000




**Сведения о земельном участке**

Кадастровый номер участка	Разрешенное использование	Площадь земельного участка	Сведения о правах	Вид права
1	2	3	4	5
37:24:010163:17	Надземная часть теплосети	1439	Нет сведений	Нет сведений
37:24:000000:3443	Для размещения культовых зданий	32561	Нет сведений	Нет сведений
37:24:010163:351	административно-бытовой корпус	9901	Нет сведений	Нет сведений

**Координаты поворотных точек границ сервитута**  
Система координат: МСК г. Иваново

Обозначение характерных точек границ	Координаты, м	
	X	Y
1	2	3
n1	-761.20	1091.73
n2	-822.78	1169.24
n3	-900.90	1274.72
n4	-915.84	1298.23
n5	-924.31	1293.01
n6	-907.50	1270.19
n7	-829.13	1164.36
n8	-766.68	1086.11
n9	-765.05	1087.80
n10	-761.80	1091.14
n11	-761.20	1091.73

**Условные обозначения:**

-  - зона планируемой границы сферы действия публичного сервитута
-  - границы существующих земельных участков
-  - границы кадастрового квартала
- 37:24:010125:66 - кадастровый номер земельного участка
- 37:24: 010125 - номер кадастрового квартала
- - характерная точка границы, сведения о которой достаточны для определения ее местоположения
- n1,n2,n3,..., - номер характерной точки границы, сведения о которой достаточны для определения ее местоположения