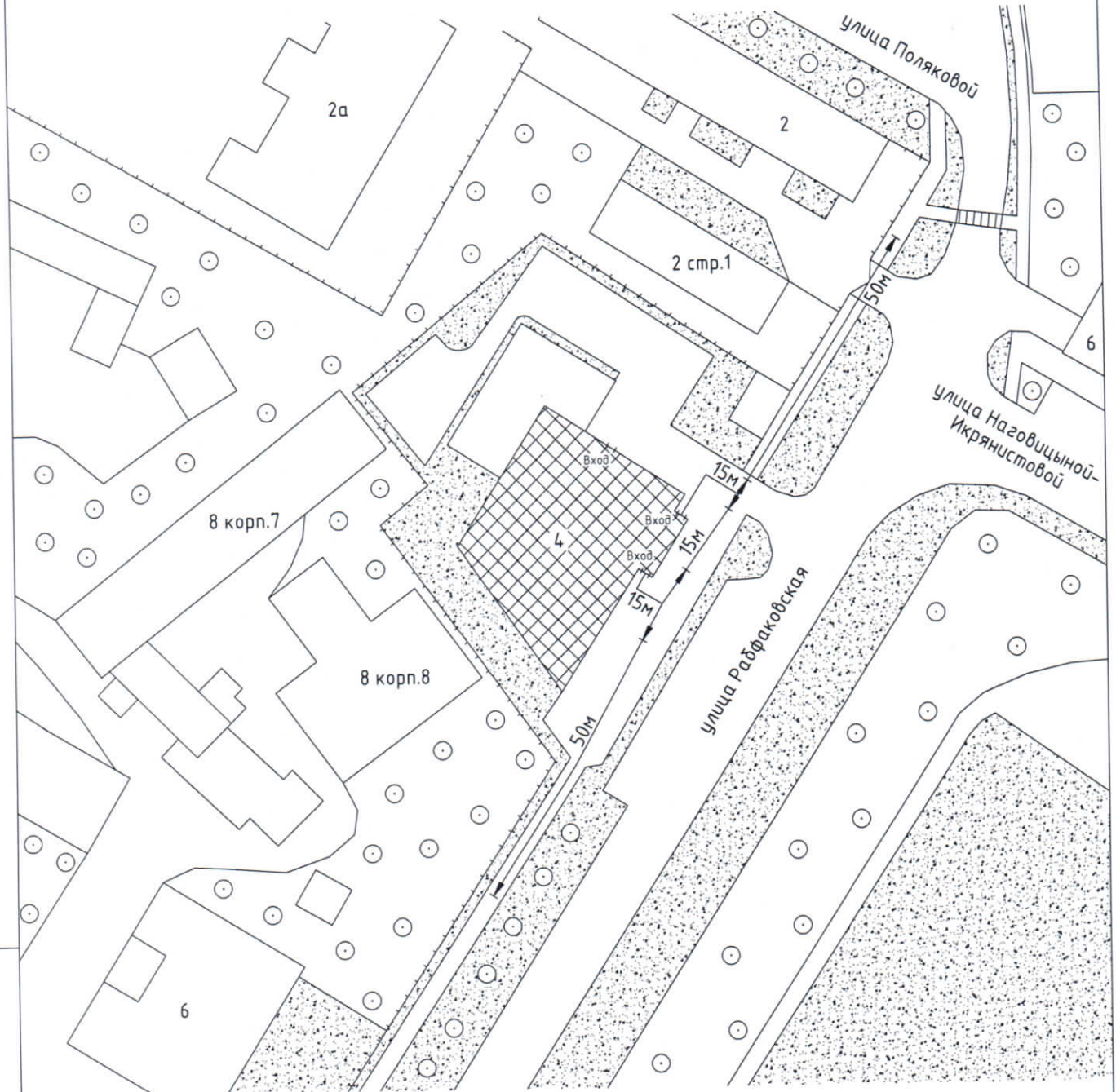


к постановлению администрации города Иванова  
 от 20.08.2013 г. № 1489

Приложение N 820  
 к постановлению Администрации города Иванова  
 от 20.08.2013 N 1489

Схема границ территорий, прилегающих к  
 Обществу с ограниченной ответственностью «Валеология» (центр доктора Бубновского)  
 Расположенному по адресу:  
 город Иваново, улица Рабфаковская, дом 4  
 М1:1000



Условные обозначения

- |  |  |  |                    |
|--|--|--|--------------------|
|  | Организации и объекты от которых определяется расстояние |  | Ворота             |
|  | Объект торговли  |  | Расстояние 50м     |
|  | Объект общественного питания                             |  | Расстояние 15м     |
|  | Детские и образовательные учреждения                     |  | Дороги, тротуары   |
|  | Объект здравоохранения                                   |  | Пешеходный переход |
|  | Окружающая застройка                                     |  | Газон              |
|  | Ограждение прилегающей территории                        |  | Деревья            |

ИП Артёмов Н.В. 26 июня 2019 г.

Составил

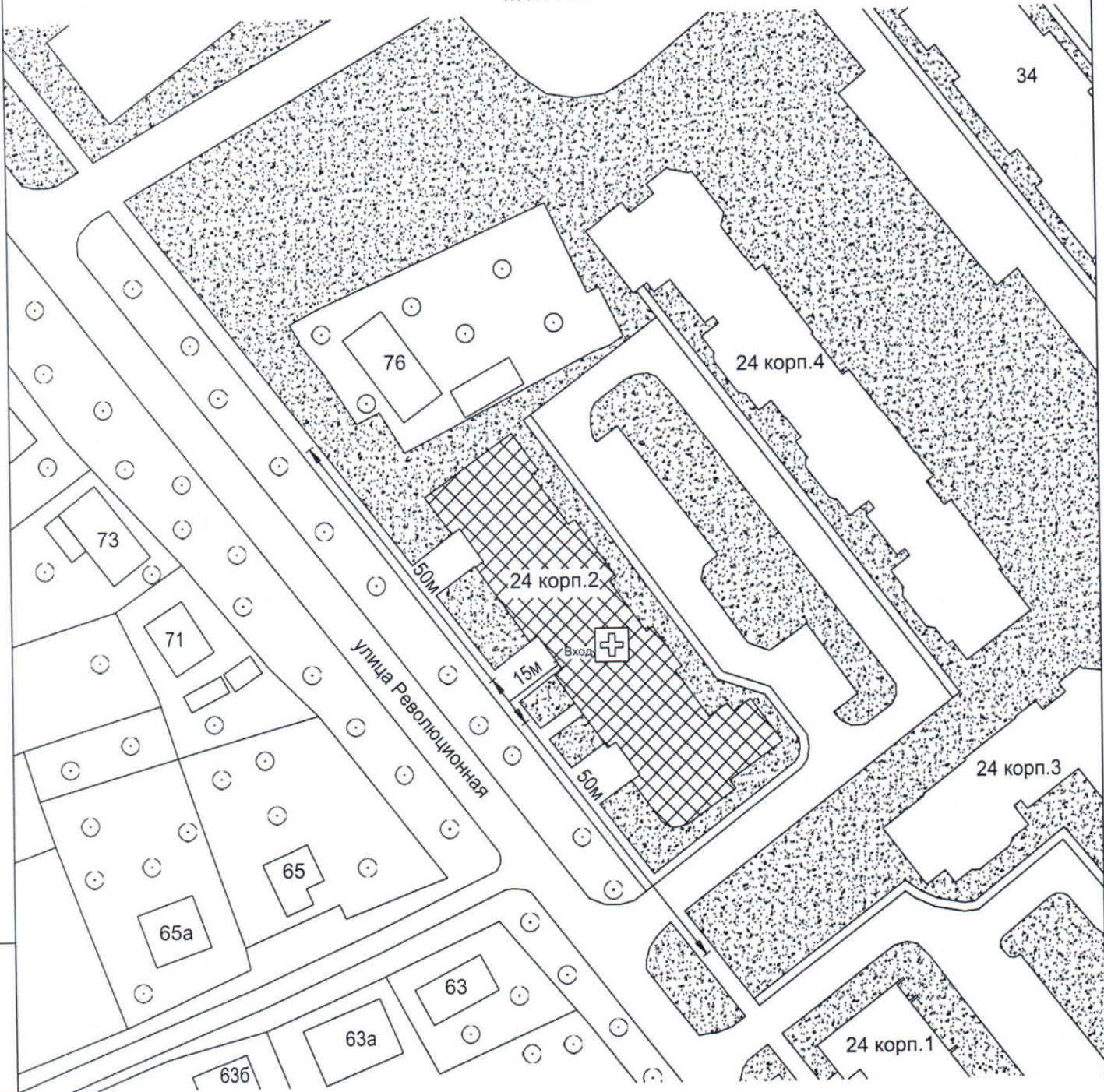
Артёмов В.В.

Взам. инв. N

Подл. и дата

Инв. N подл

Схема границ территорий, прилегающих к  
 Обществу с ограниченной ответственностью «Стоматологическая студия Балашова»,  
 ИП Балашовой Римме Станиславовне  
 Расположенных по адресу:  
 город Иваново, улица Революционная, дом 24, корпус 2, помещение 1004  
 М1:1000



Условные обозначения

- |  |   |  |                    |
|--|---|--|--------------------|
|  | Здание (строение, сооружение) в котором расположена организация (объект) от которых определяется расстояние |  | Ворота             |
|  | Объект торговли   |  | Расстояние 50м     |
|  | Объект общественного питания  |  | Расстояние 15м     |
|  | Детские и образовательные учреждения  |  | Дороги, тротуары   |
|  | Объект здравоохранения  |  | Пешеходный переход |
|  | Окружающая застройка  |  | Газон              |
|  | Ограждение прилегающей территории   |  | Деревья            |

ИП Артёмов Н.В. 26 июня 2019 г.

Составил

Артёмов В.В.

Взам. инв. N

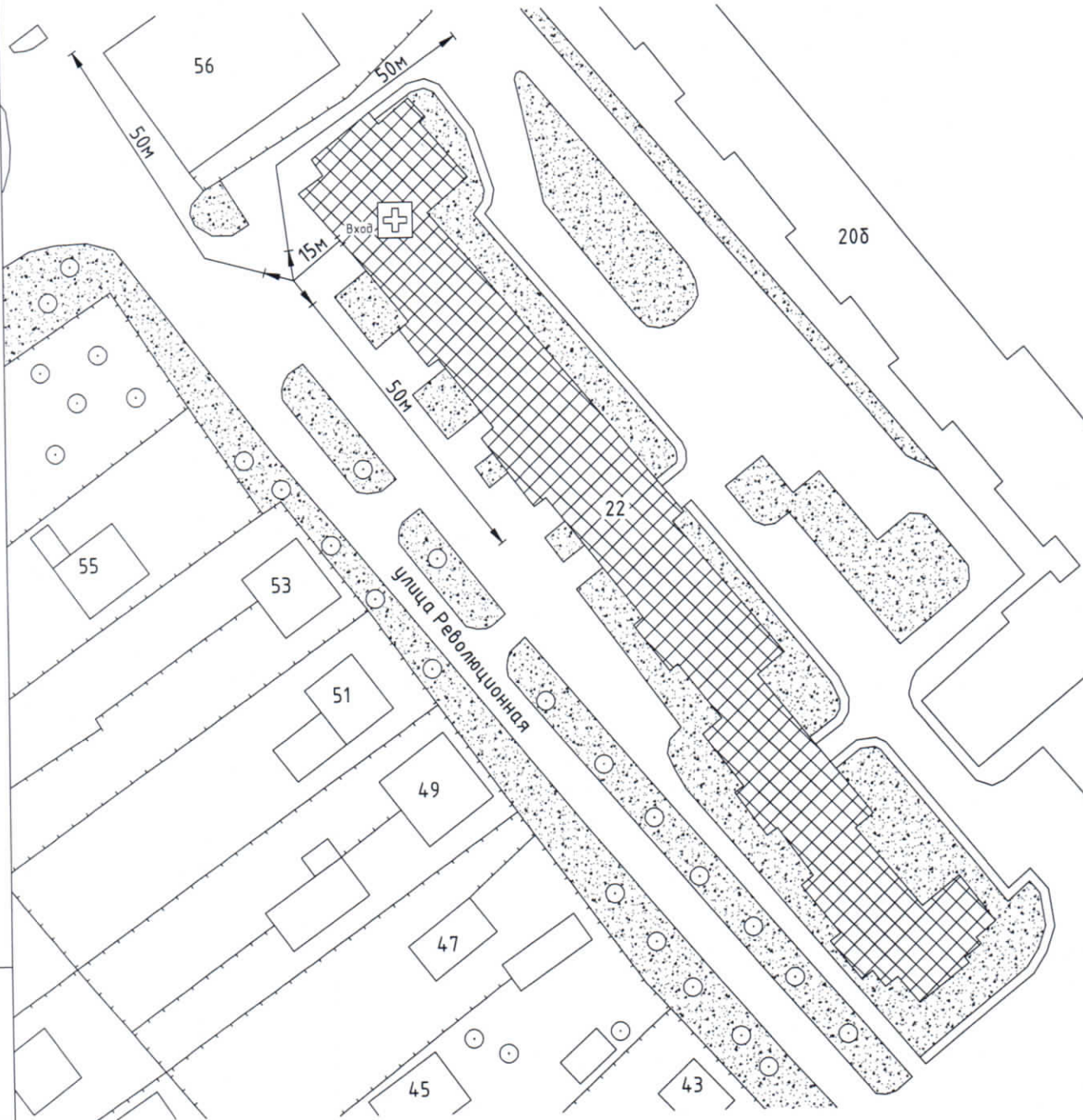
Подл. и дата

Инв. N подл

к постановлению Администрации города Иванова от 20.08.2019 № 1242

Приложение N 802  
к постановлению Администрации города Иванова  
от 23.08.2013 N 1789

Схема границ территорий, прилегающих к  
Обществу с ограниченной ответственностью «Сити-Про»  
(центр молекулярной диагностики)  
Расположенному по адресу:  
город Иваново, улица Революционная, дом 22, помещение 1006  
М1:1000



Условные обозначения

- |  |   |  |                    |
|--|---|--|--------------------|
|  | Здание (строение, сооружение) в котором расположена организация (объект) от которых определяется расстояние |  | Ворота             |
|  | Объект торговли   |  | Расстояние 50м     |
|  | Объект общественного питания  |  | Расстояние 15м     |
|  | Детские и образовательные учреждения  |  | Дороги, тротуары   |
|  | Объект здравоохранения  |  | Пешеходный переход |
|  | Окружающая застройка  |  | Газон              |
|  | Ограждение прилегающей территории   |  | Деревья            |

ИП Артёмов Н.В. 26 июня 2019 г.

Составил

Артёмов В.В.

Взам. инв. N

Подл. и дата

Инв. N подл

с постановлением от 20.08.2019 № 1242  
 города Иванова от 23.08.2013 № 1989

Приложение N 883  
 к постановлению Администрации города Иванова  
 от 23.08.2013 N 1989

Схема границ территорий, прилегающих к  
 Акционерному обществу «Водоканал»  
 (медицинский пункт)  
 Расположенному по адресу:  
 город Иваново, проспект Строителей, дом 4А  
 М1:1000



Условные обозначения

- |  |   |  |                    |
|--|---|--|--------------------|
|  | Здание (строение, сооружение) в котором расположена организация (объект) от которых определяется расстояние |  | Ворота             |
|  | Объект торговли   |  | Расстояние 50м     |
|  | Объект общественного питания  |  | Расстояние 15м     |
|  | Детские и образовательные учреждения  |  | Дороги, тротуары   |
|  | Объект здравоохранения  |  | Пешеходный переход |
|  | Окружающая застройка  |  | Газон              |
|  | Ограждение прилегающей территории   |  | Деревья            |

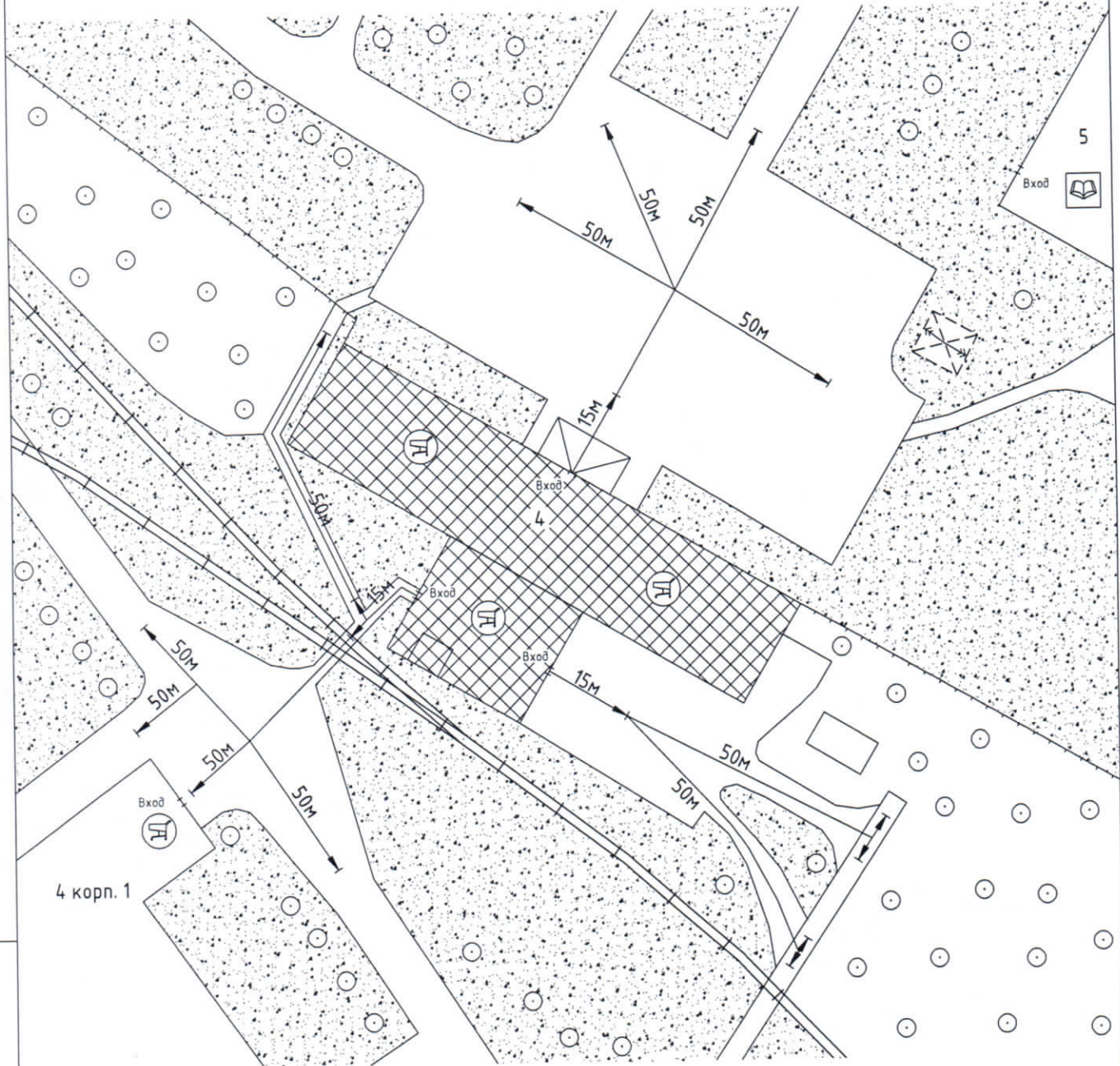
ИП Артёмов Н.В. 26 июня 2019 г.  
 Составил Артёмов В.В.

Инв. N подл  
 Подл. и дата  
 Взам. инв. N

Приложение N 8д4  
к постановлению Администрации города Иванова  
от 13.08.2013 N 1789

Схема границ территорий, прилегающих к  
Ивановскому региональному общественному фонду помощи ветеранам, обеспечивающим защиту  
конституционного строя и борьбу с терроризмом «Защита Отечества»

Расположенному по адресу:  
город Иваново, 15 Проезд, дом 4, офис 407  
М1:1000



Условные обозначения

- |  |   |  |                    |
|--|---|--|--------------------|
|  | Здание (строение, сооружение) в котором расположена организация (объект) от которых определяется расстояние |  | Ворота             |
|  | Объект торговли   |  | Расстояние 50м     |
|  | Объект общественного питания  |  | Расстояние 15м     |
|  | Детские и образовательные учреждения  |  | Дороги, тротуары   |
|  | Объект здравоохранения  |  | Пешеходный переход |
|  | Окружающая застройка  |  | Газон              |
|  | Ограждение прилегающей территории   |  | Деревья            |

ИП Артёмов Н.В. 26 июня 2019 г.

Составил

Артёмов В.В.

Взам. инв. N

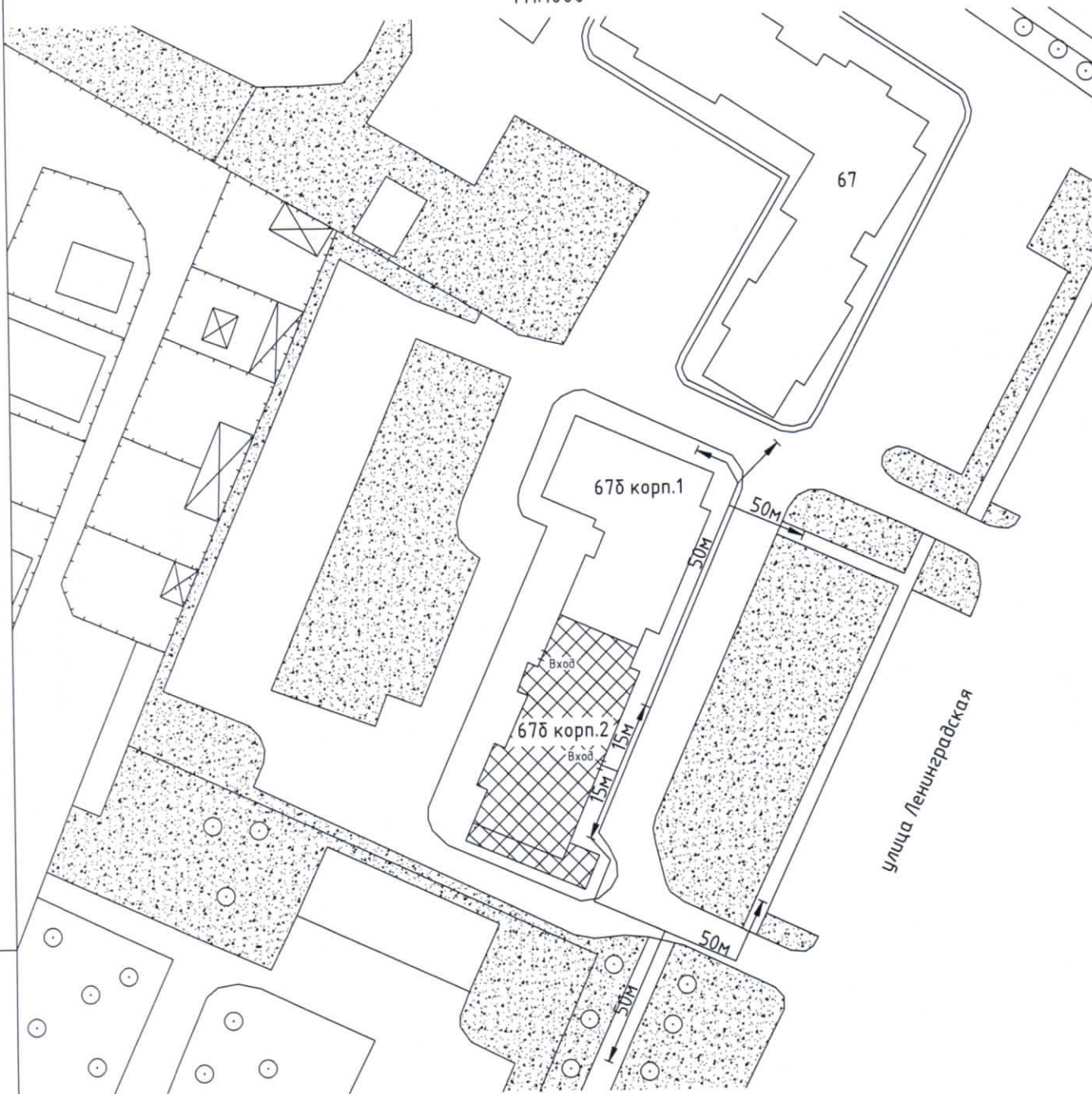
Подл. и дата

Инв. N подл

Приложение к постановлению Администрации города Иванова от 20.08.2019 № 1242

Приложение N 825  
к постановлению Администрации города Иванова  
от 23.08.2013 N 1489

Схема границ территорий, прилегающих к  
Обществу с ограниченной ответственностью «Миленарис профилактика»  
(лечебно-диагностический центр «МИЛЕНАРИС»)  
Расположенному по адресу:  
город Иваново, улица Кузнецова, дом 67Б, корпус 2, помещения 1001, 1002  
М1:1000



Условные обозначения

- |  |   |  |                    |
|--|---|--|--------------------|
|  | Здание (строение, сооружение) в котором расположена организация (объект) от которых определяется расстояние |  | Ворота             |
|  | Объект торговли   |  | Расстояние 50м     |
|  | Объект общественного питания  |  | Расстояние 15м     |
|  | Детские и образовательные учреждения  |  | Дороги, тротуары   |
|  | Объект здравоохранения  |  | Пешеходный переход |
|  | Окружающая застройка  |  | Газон              |
|  | Ограждение прилегающей территории   |  | Деревья            |

ИП Артёмов Н.В. 26 июня 2019 г.

Составил

Артёмов В.В.

Взам. инв. N

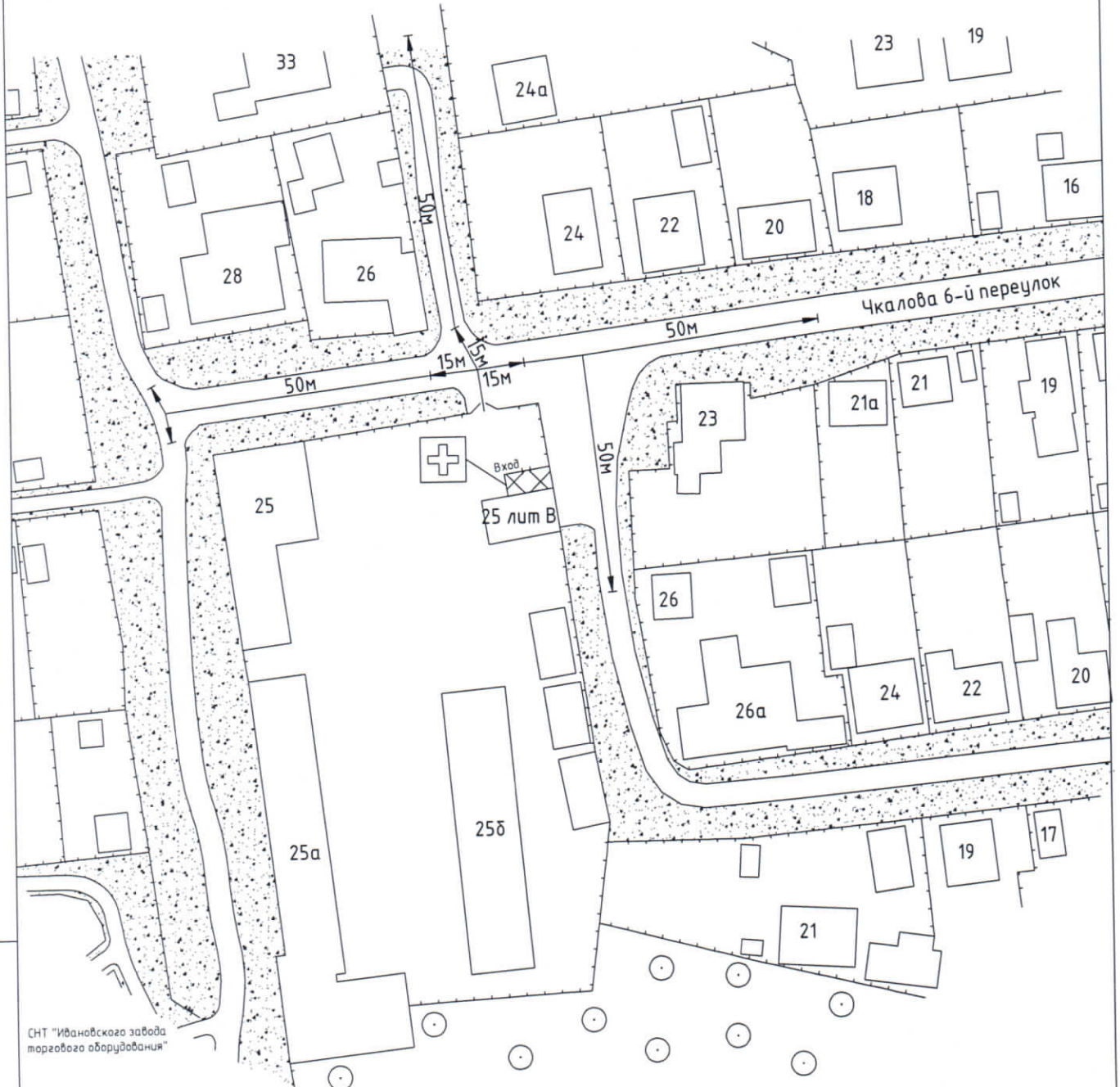
Подл. и дата

Инв. N подл

Схема границ территории филиала ООО «Газпром газораспределение Иваново» к постановлению Администрации города Иванова от 20.08.2019 № 1242

Приложение № 286  
к постановлению Администрации города Иванова  
от 23.08.2013 № 1489

Схема границ территорий, прилегающих к  
Акционерному обществу «Газпром газораспределение Иваново»  
(медицинский пункт для проведения предрейсового (послерейсового) осмотра водителей)  
Расположенному по адресу:  
г. Иваново, переулок 5-й Чкалова, д. 25, литер В  
М1:1000



СНТ "Ивановского завода торгового оборудования"

Условные обозначения

- |  |  |  |                    |
|--|--|--|--------------------|
|  | Организации и объекты от которых определяется расстояние |  | Ворота             |
|  | Объект торговли  |  | Расстояние 50м     |
|  | Объект общественного питания                             |  | Расстояние 15м     |
|  | Детские и образовательные учреждения                     |  | Дороги, тротуары   |
|  | Объект здравоохранения                                   |  | Пешеходный переход |
|  | Окружающая застройка                                     |  | Газон              |
|  | Ограждение прилегающей территории                        |  | Деревья            |

ИП Артёмов Н.В. 26 июня 2019 г.

Составил Артёмов В.В.

Взам. инв. №

Подл. и дата

Инв. № подл





Приложение N 888  
к постановлению Администрации города Иванова от 23.08.2013 г. N 1489

Схема границ территорий, прилегающих к  
Обществу с ограниченной ответственностью «Тандем» (стоматология)  
Расположенному по адресу:  
город Иваново, улица Колотилова, дом 49, 2 этаж, помещения 3,5,6  
M1:1000



Условные обозначения

- |  |   |  |                    |
|--|---|--|--------------------|
|  | Здание (строение, сооружение) в котором расположена организация (объект) от которых определяется расстояние |  | Ворота             |
|  | Объект торговли   |  | Расстояние 50м     |
|  | Объект общественного питания  |  | Расстояние 15м     |
|  | Детские и образовательные учреждения  |  | Дороги, тротуары   |
|  | Объект здравоохранения  |  | Пешеходный переход |
|  | Окружающая застройка  |  | Газон              |
|  | Ограждение прилегающей территории   |  | Дереья             |

ИП Артёмов Н.В. 26 июня 2019 г.

Составил Артёмов В.В.

Взам. инв. N

Подл. и дата

Инв. N подл

к постановлению администрации города Иванова от 20.08.2019 г. № 1242

Приложение N 829  
к постановлению Администрации города Иванова  
от 23.08.2013 N 1789

Схема границ территорий, прилегающих к  
Областному государственному казенному учреждению социального обслуживания  
«Социально-реабилитационный центр»  
Расположенному по адресу:  
город Иваново, улица Победы, дом 10, кабинет 13  
М1:1000



Условные обозначения

- |  |  |  |                    |
|--|--|--|--------------------|
|  | Организации и объекты от которых определяется расстояние |  | Ворота             |
|  | Объект торговли  |  | Расстояние 50м     |
|  | Объект общественного питания                             |  | Расстояние 15м     |
|  | Детские и образовательные учреждения                     |  | Дороги, тротуары   |
|  | Объект здравоохранения                                   |  | Пешеходный переход |
|  | Окружающая застройка                                     |  | Газон              |
|  | Ограждение прилегающей территории                        |  | Деревья            |

ИП Артёмов Н.В. 26 июня 2019 г.

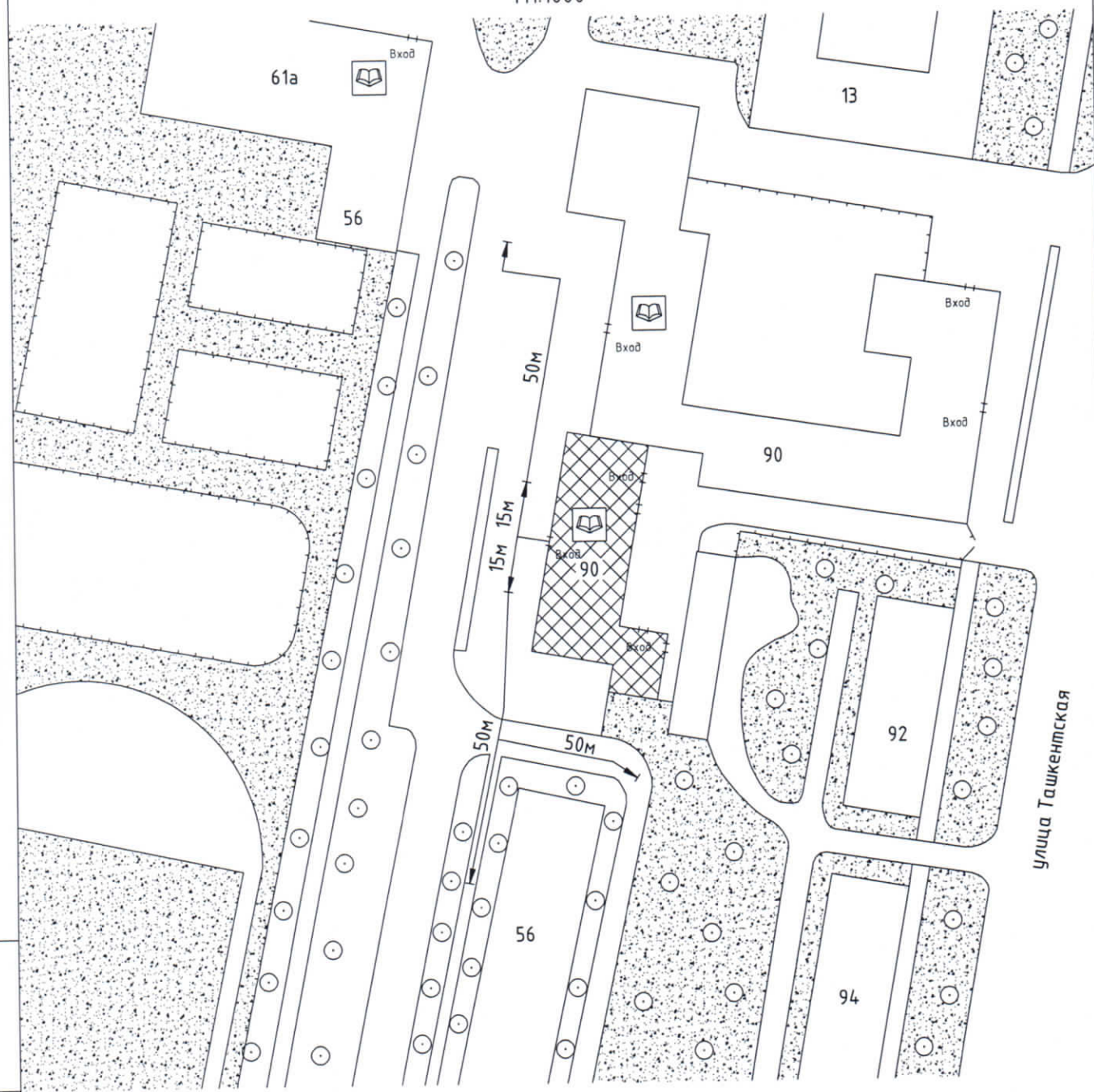
Составил Артёмов В.В.

Взам. инв. N  
Подл. и дата  
Инв. N подл

к постановлению Администрации города Иванова  
 города Иванова  
 от 30.08.2019 № 1242

Приложение N 830  
 к постановлению Администрации города Иванова  
 от 23.08.2013 N 1489

Схема границ территорий, прилегающих к  
 Частному профессиональному образовательному учреждению  
 «Ивановский колледж управления и права»  
 Расположенному по адресу:  
 город Иваново, улица Ташкентская, дом 90, литер А5  
 М1:1000



Условные обозначения

- |  |   |  |                    |
|--|---|--|--------------------|
|  | Здание (строение, сооружение) в котором расположена организация (объект) от которых определяется расстояние |  | Ворота             |
|  | Объект торговли   |  | Расстояние 50м     |
|  | Объект общественного питания  |  | Расстояние 15м     |
|  | Детские и образовательные учреждения  |  | Дороги, тротуары   |
|  | Объект здравоохранения  |  | Пешеходный переход |
|  | Окружающая застройка  |  | Газон              |
|  | Ограждение прилегающей территории   |  | Деревья            |

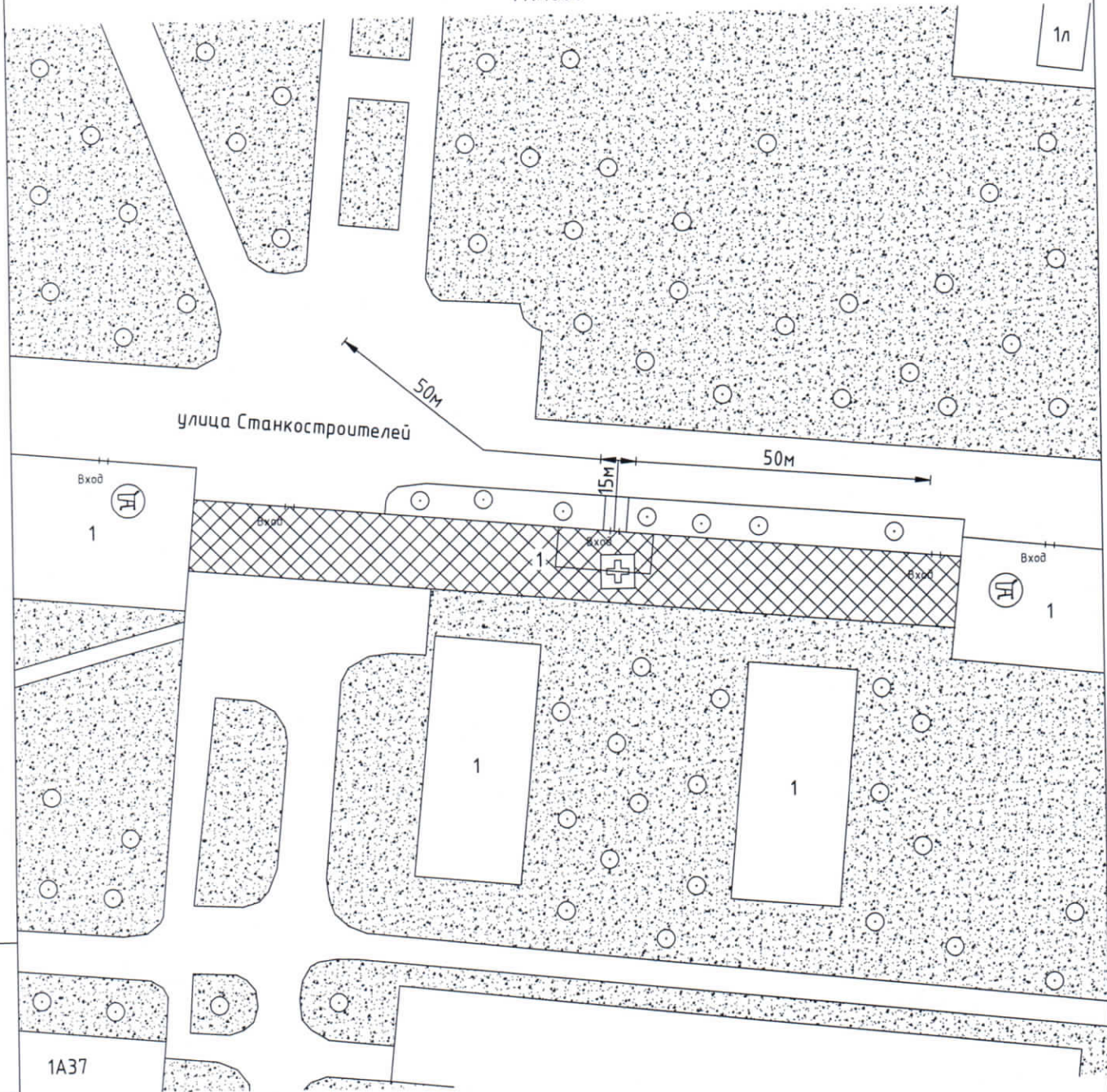
ИП Артёмов Н.В. 26 июня 2019 г.  
 Составил Артёмов В.В.

Взам. инв. N  
 Подл. и дата  
 Инв. N подл

с постановлением администрации города Иванова от 20.08.2019 № 1242

Приложение № 831  
к постановлению Администрации города Иванова  
от 23.08.2013 № 1489

Схема границ территорий, прилегающих к  
Обществу с ограниченной ответственностью «ИВ-СТОМ»  
(стоматологический центр)  
Расположенному по адресу:  
город Иваново, улица Станкостроителей, дом 1, помещение 38-39  
М1:1000



Инв. № подл  
Подл. и дата  
Взам. инв. №

1А37

Условные обозначения

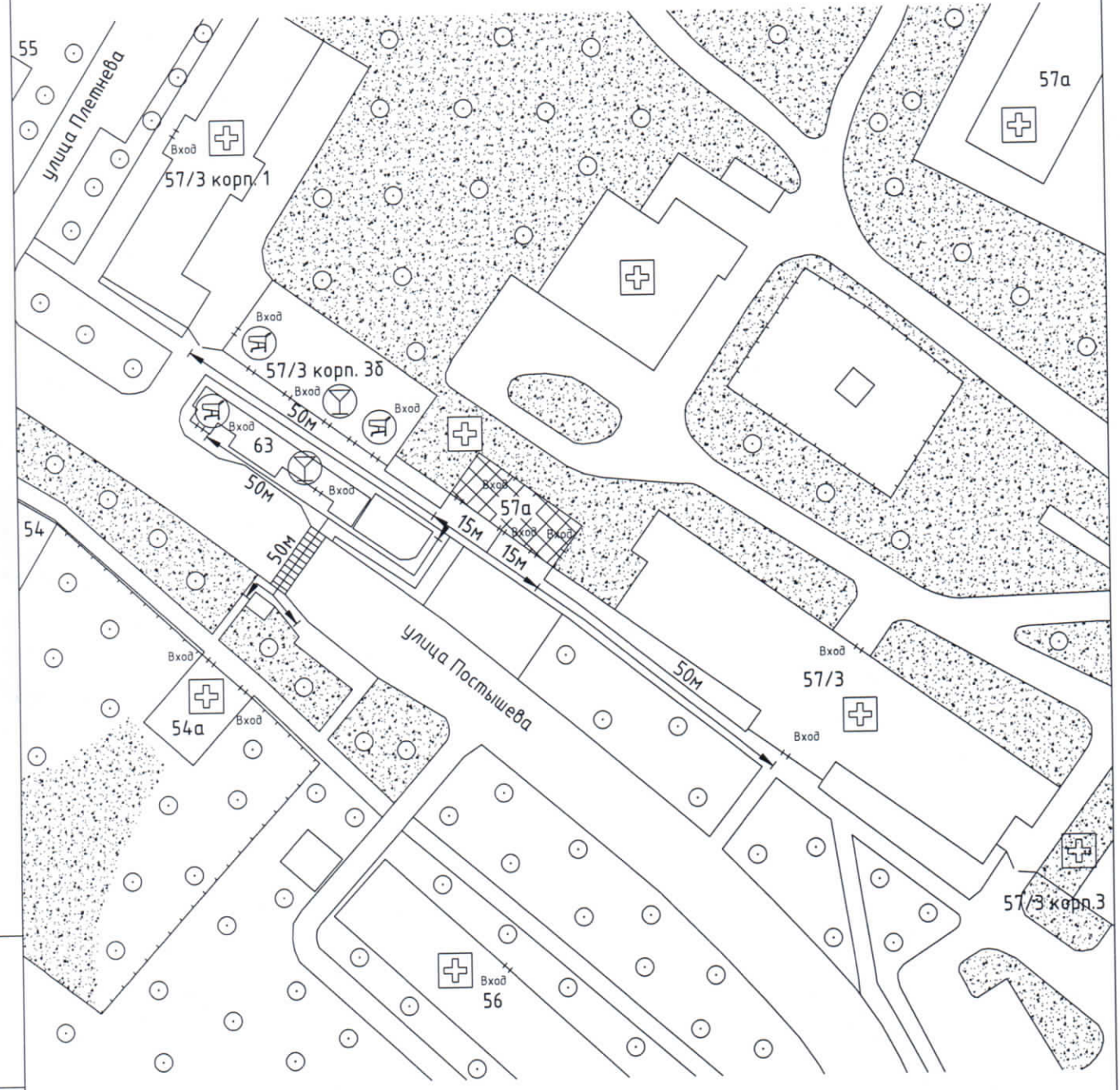
- |  |   |  |                    |
|--|---|--|--------------------|
|  | Здание (строение, сооружение) в котором расположена организация (объект) от которых определяется расстояние |  | Ворота             |
|  | Объект торговли   |  | Расстояние 50м     |
|  | Объект общественного питания  |  | Расстояние 15м     |
|  | Детские и образовательные учреждения  |  | Дороги, тротуары   |
|  | Объект здравоохранения  |  | Пешеходный переход |
|  | Окружающая застройка  |  | Газон              |
|  | Ограждение прилегающей территории   |  | Деревья            |

ИП Артёмов Н.В. 26 июня 2019 г.  
Составил Артёмов В.В.

к постановлению Администрации города Иванова от 30.08.2019 N 121/2

Приложение N 83а  
к постановлению Администрации города Иванова от 23.08.2013 N 1489

Схема границ территорий, прилегающих к  
Обществу с ограниченной ответственностью «Клиника детского здоровья»  
(многопрофильный медицинский центр)  
Расположенному по адресу:  
город Иваново, улица Постышева, дом 57а  
М1:1000



Условные обозначения

- |  |   |  |                    |
|--|---|--|--------------------|
|  | Здание (строение, сооружение) в котором расположена организация (объект) от которых определяется расстояние |  | Ворота             |
|  | Объект торговли   |  | Расстояние 50м     |
|  | Объект общественного питания  |  | Расстояние 15м     |
|  | Детские и образовательные учреждения  |  | Дороги, тротуары   |
|  | Объект здравоохранения  |  | Пешеходный переход |
|  | Окружающая застройка  |  | Газон              |
|  | Ограждение прилегающей территории   |  | Деревья            |

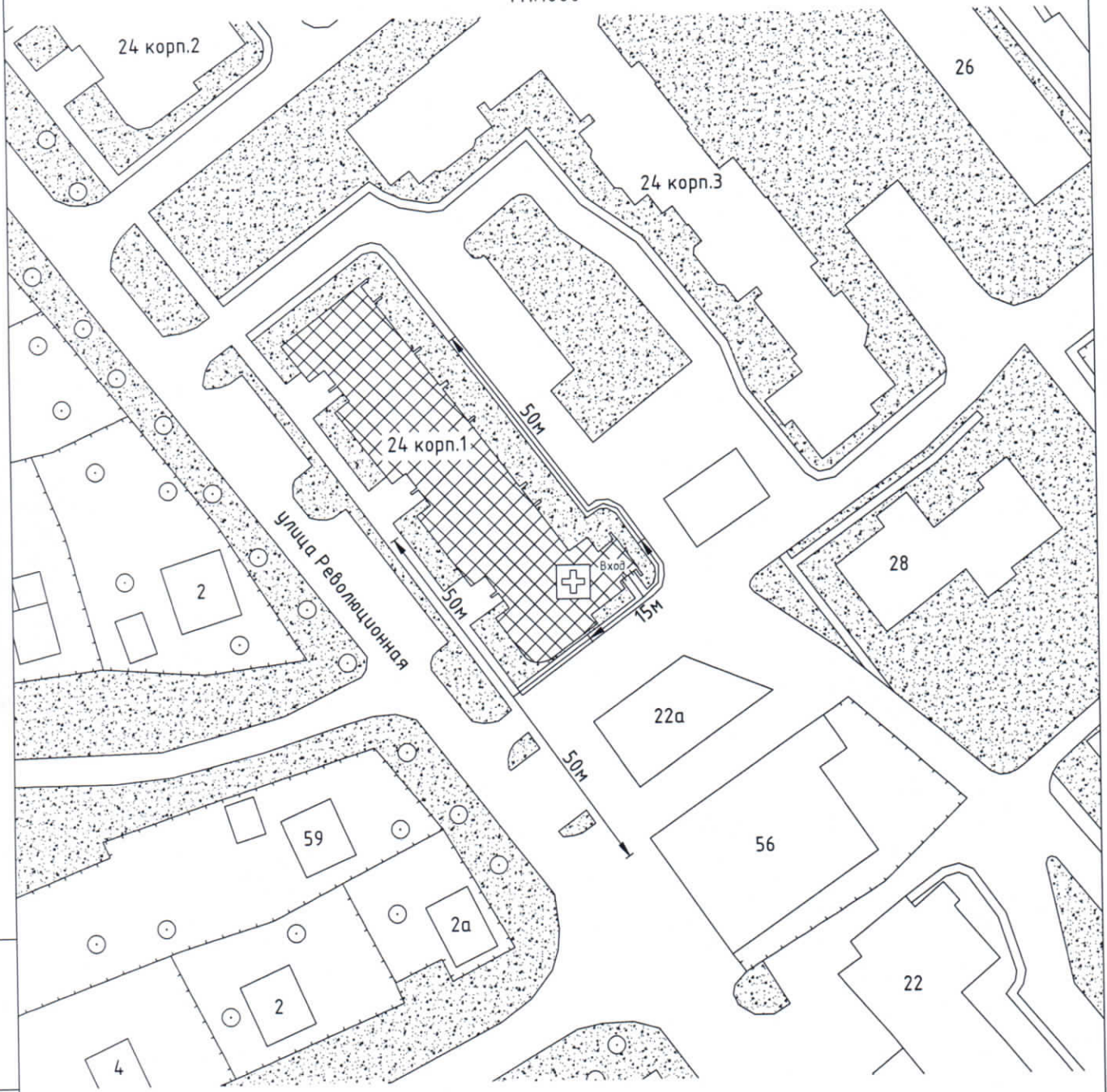
ИП Артёмов Н.В. 26 июня 2019 г.  
Составил Артёмов В.В.

Инв. N подл  
Подл. и дата  
Взам. инв. N

с постановлением Администрации города Иванова от 23.08.2013 N 1489 от 20.08.2019 N 1242

Приложение N 833  
к постановлению Администрации города Иванова  
от 23.08.2013 N 1489

Схема границ территорий, прилегающих к  
Обществу с ограниченной ответственностью «Клиника детского здоровья»  
(многопрофильный медицинский центр)  
Расположенному по адресу:  
город Иваново, улица Революционная, дом 24, корпус 1, помещение 6  
М1:1000



Условные обозначения

- |  |   |  |                    |
|--|---|--|--------------------|
|  | Здание (строение, сооружение) в котором расположена организация (объект) от которых определяется расстояние |  | Ворота             |
|  | Объект торговли   |  | Расстояние 50м     |
|  | Объект общественного питания  |  | Расстояние 15м     |
|  | Детские и образовательные учреждения  |  | Дороги, тротуары   |
|  | Объект здравоохранения  |  | Пешеходный переход |
|  | Окружающая застройка  |  | Газон              |
|  | Ограждение прилегающей территории   |  | Деревья            |

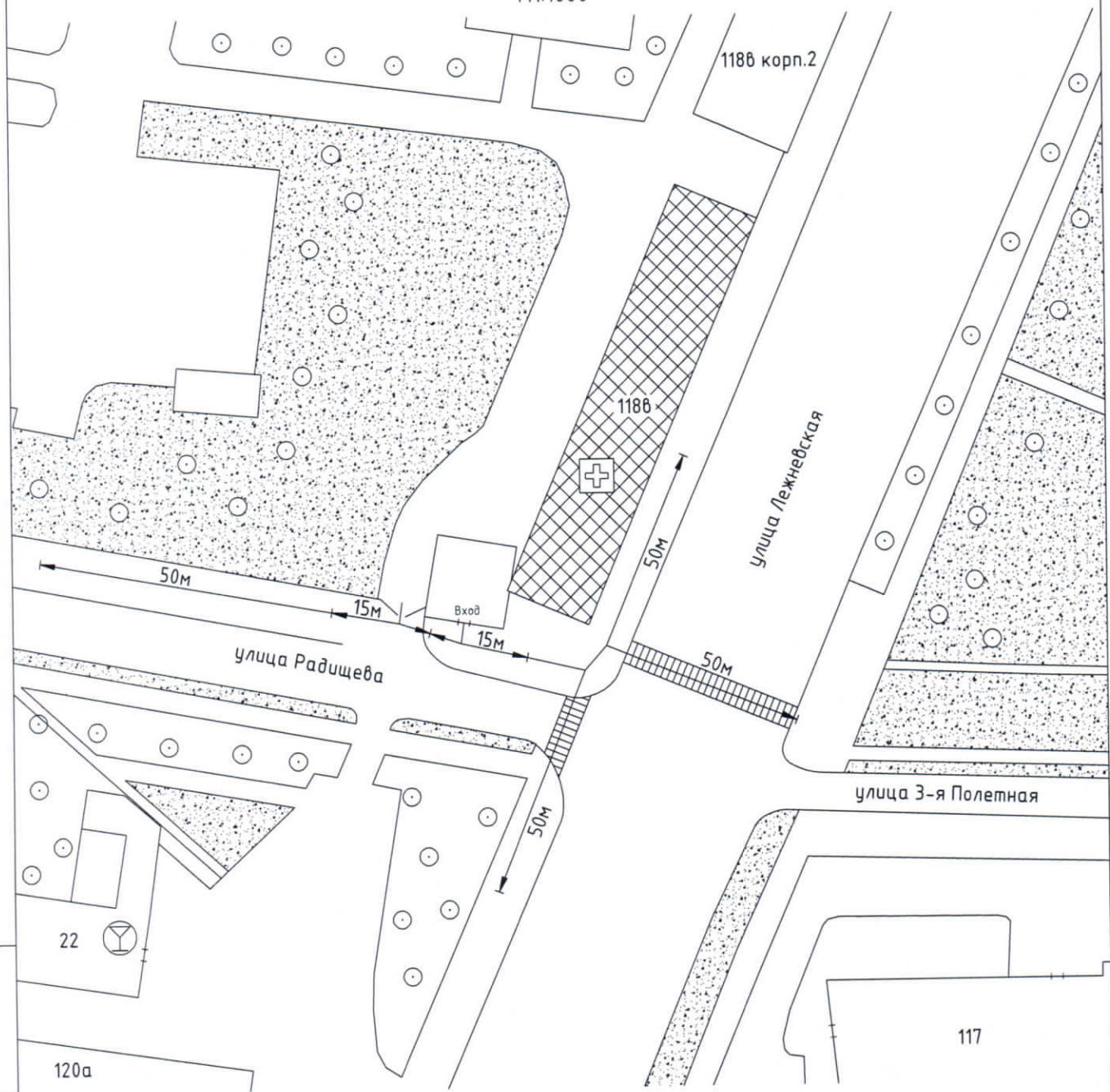
ИП Артёмов Н.В. 26 июня 2019 г.  
Составил Артёмов В.В.

Взам. инв. N  
Подл. и дата  
Инв. N подл

приложение к постановлению Администрации города Иванова от 20.08.2019 № 1242

Приложение N 834  
к постановлению Администрации города Иванова  
от 23.08.2013 N 1489

Схема границ территорий, прилегающих к  
Открытому акционерному обществу «308 авиационный ремонтный завод»  
(медицинский пункт)  
Расположенному по адресу:  
город Иваново, улица Лежневская, дом 118В, литер А85  
М1:1000



Условные обозначения

- |  |   |  |                    |
|--|---|--|--------------------|
|  | Здание (строение, сооружение) в котором расположена организация (объект) от которых определяется расстояние |  | Ворота             |
|  | Объект торговли   |  | Расстояние 50м     |
|  | Объект общественного питания  |  | Расстояние 15м     |
|  | Детские и образовательные учреждения  |  | Дороги, тротуары   |
|  | Объект здравоохранения  |  | Пешеходный переход |
|  | Окружающая застройка  |  | Газон              |
|  | Ограждение прилегающей территории   |  | Деревья            |

ИП Артёмов Н.В. 26 июня 2019 г.

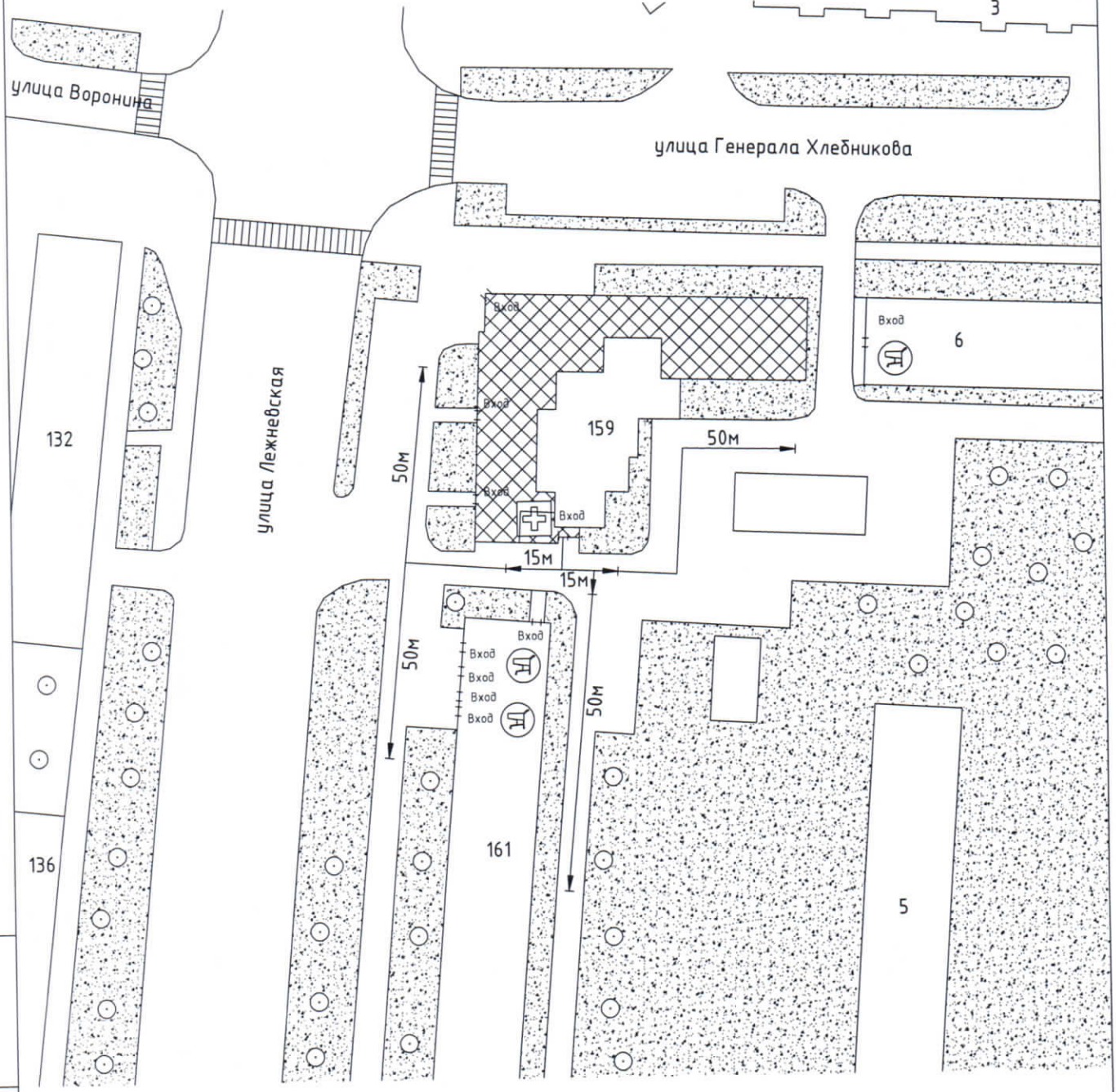
Составил Артёмов В.В.

Взам. инв. N  
Подл. и дата  
Инв. N подл

Уч. Постановление № 135  
 г. Иванова от 20.08.2019 № 1242

Приложение N 135  
 к постановлению Администрации города Иванова  
 от 23.08.2013 N 1489

Схема границ территорий, прилегающих к  
 Обществу с ограниченной ответственностью «ДентАлен»  
 (стоматология)  
 Расположенному по адресу:  
 город Иваново, улица Лежневская, дом 159, помещение 5  
 М1:1000



Условные обозначения

- |  |   |  |                    |
|--|---|--|--------------------|
|  | Здание (строение, сооружение) в котором расположена организация (объект) от которых определяется расстояние |  | Ворота             |
|  | Объект торговли   |  | Расстояние 50м     |
|  | Объект общественного питания  |  | Расстояние 15м     |
|  | Детские и образовательные учреждения  |  | Дороги, тротуары   |
|  | Объект здравоохранения  |  | Пешеходный переход |
|  | Окружающая застройка  |  | Газон              |
|  | Ограждение прилегающей территории   |  | Деревья            |

ИП Артёмов Н.В. 26 июня 2019 г.  
 Составил Артёмов В.В.

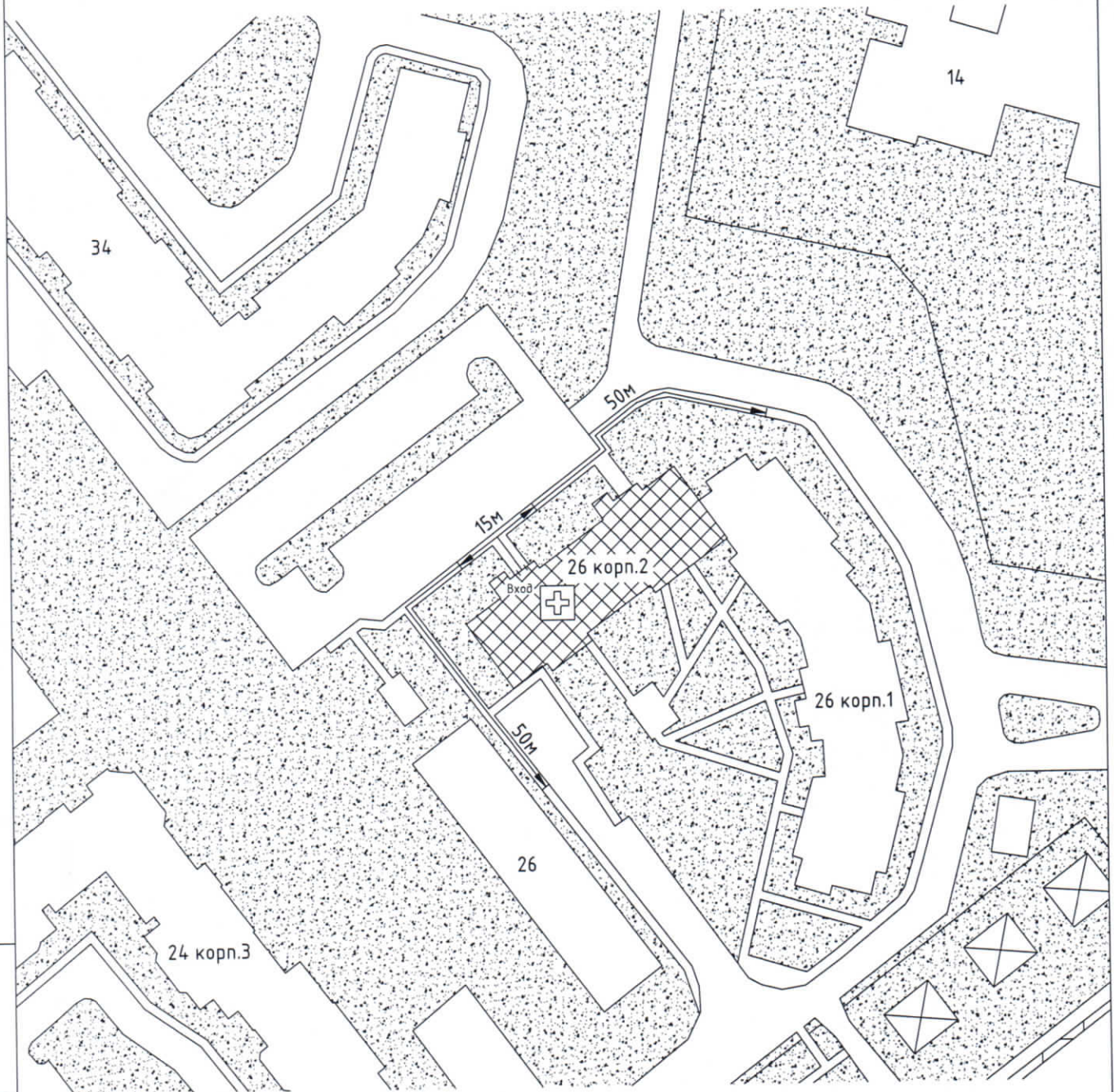
Взам. инв. N  
 Полл. и дата  
 Инв. N подл



Информация, предоставленная для формирования отчета  
 к постановлению Администрации города Иванова  
 от 23.08.2013 N АРР

Приложение N Р36  
 к постановлению Администрации города Иванова  
 от 23.08.2013 N АРР

Схема границ территорий, прилегающих к  
 Обществу с ограниченной ответственностью «Стоматологическая Клиника Денталия»  
 Расположенному по адресу:  
 город Иваново, улица Революционная, дом 26, корпус 2, нежилое помещение 1002  
 М1:1000



Условные обозначения

- |  |   |  |                    |
|--|---|--|--------------------|
|  | Здание (строение, сооружение) в котором расположена организация (объект) от которых определяется расстояния |  | Ворота             |
|  | Объект торговли   |  | Расстояние 50м     |
|  | Объект общественного питания  |  | Расстояние 15м     |
|  | Детские и образовательные учреждения  |  | Дороги, тротуары   |
|  | Объект здравоохранения  |  | Пешеходный переход |
|  | Окружающая застройка  |  | Газон              |
|  | Ограждение прилегающей территории   |  | Деревья            |

ИП Артёмов Н.В. 26 июня 2019 г.

Составил

Артёмов В.В.

Взам. инв. N

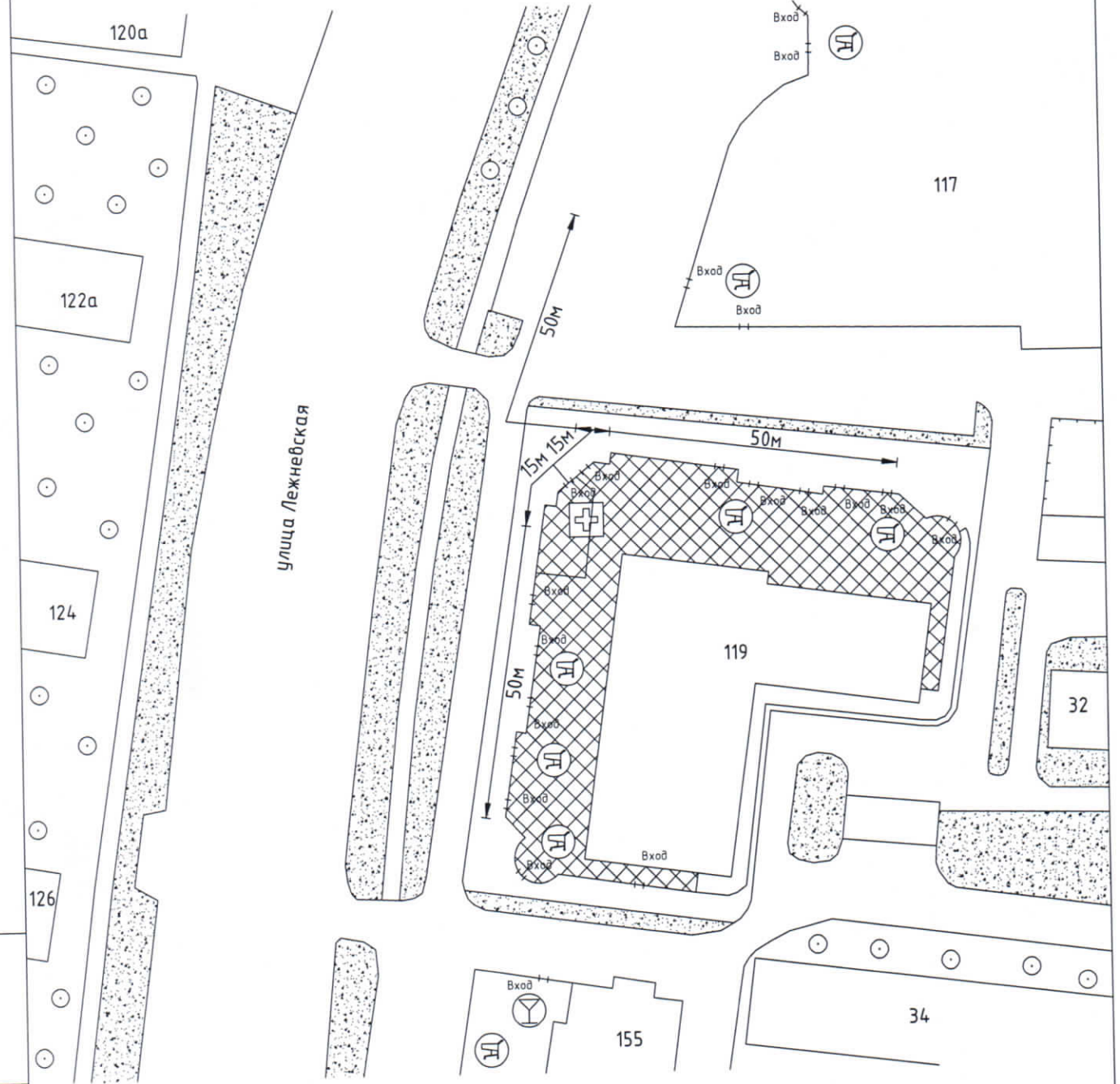
Подл. и дата

Инв. N подл

к постановлению администрации города Иванова от 20.08.2019 № 1242

Приложение N 834  
к постановлению Администрации города Иванова от 23.08.2013 N 1489

Схема границ территорий, прилегающих к  
Обществу с ограниченной ответственностью «Медикс»  
(лабораторная служба «Хеликс»)  
Расположенному по адресу:  
город Иваново, улица Лежневская, дом 119, литер А, помещение 1007  
М1:1000



Условные обозначения

- |  |   |  |                    |
|--|---|--|--------------------|
|  | Здание (строение, сооружение) в котором расположена организация (объект) от которых определяется расстояние |  | Ворота             |
|  | Объект торговли   |  | Расстояние 50м     |
|  | Объект общественного питания  |  | Расстояние 15м     |
|  | Детские и образовательные учреждения  |  | Дороги, тротуары   |
|  | Объект здравоохранения  |  | Пешеходный переход |
|  | Окружающая застройка  |  | Газон              |
|  | Ограждение прилегающей территории   |  | Деревья            |

ИП Артёмов Н.В. 26 июня 2019 г.

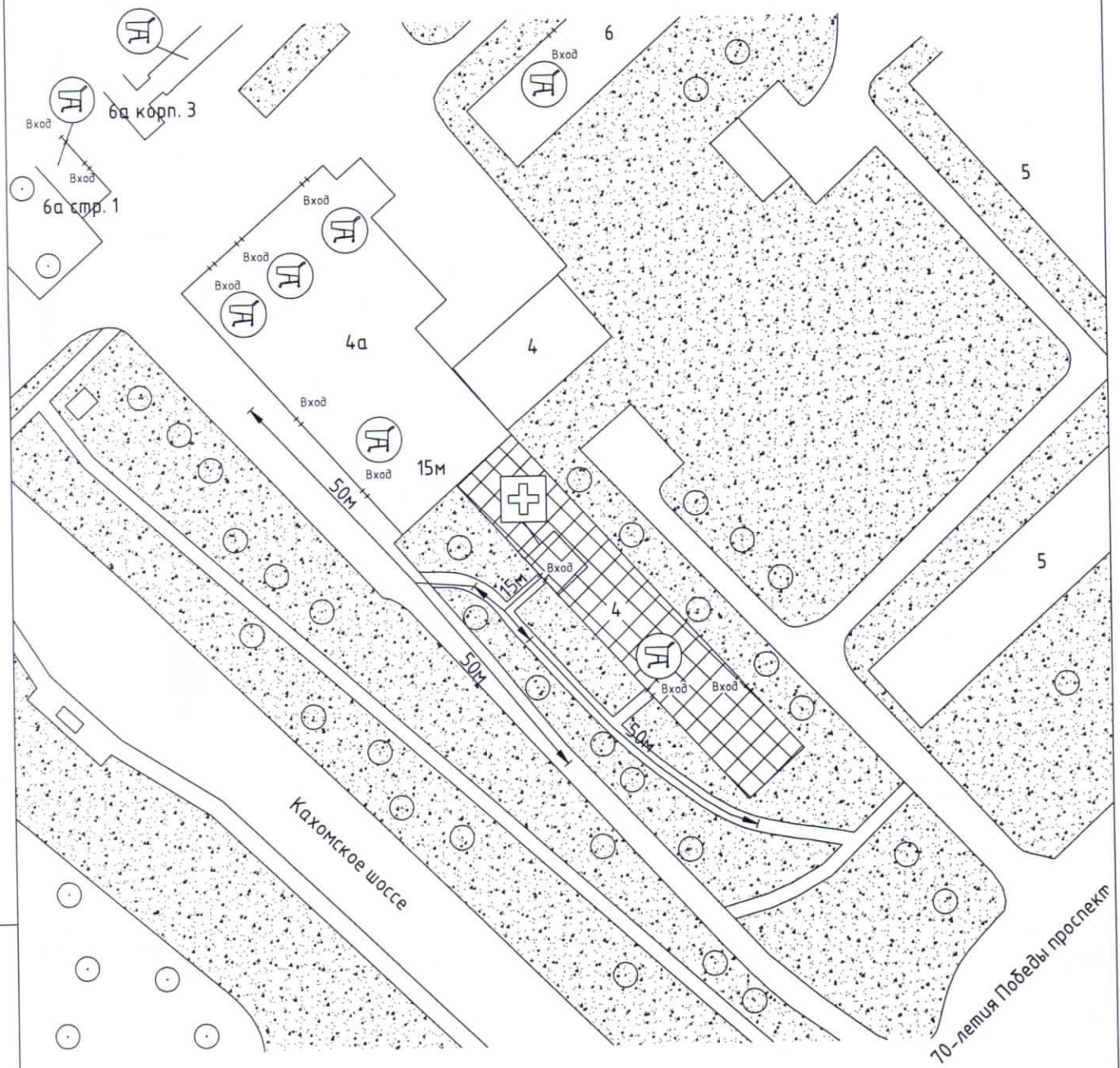
Составил Артёмов В.В.

Взам. инв. N  
Подл. и дата  
Инв. N подл

Учреждение  
 к постановлению администрации города Иванова от 23.08.2019 № 1242

Приложение N 838  
 к постановлению Администрации города Иванова  
 от 23.08.2013 N 489

Схема границ территорий, прилегающих к  
 Обществу с ограниченной ответственностью «Новый лидер» (стоматология)  
 Расположенному по адресу:  
 г. Иваново, Кохомское шоссе, д. 4, литер А, помещение 1002  
 М1:1000



Условные обозначения

- |  |   |  |                    |
|--|---|--|--------------------|
|  | Здание (строение, сооружение) в котором расположена организация (объект) от которых определяется расстояние |  | Ворота             |
|  | Объект торговли   |  | Расстояние 50м     |
|  | Объект общественного питания  |  | Расстояние 15м     |
|  | Детские и образовательные учреждения  |  | Дороги, тротуары   |
|  | Объект здравоохранения  |  | Пешеходный переход |
|  | Окружающая застройка  |  | Газон              |
|  | Ограждение прилегающей территории   |  | Деревья            |

ИП Артёмов Н.В. 26 июня 2019 г.  
 Составил Артёмов В.В.

Взам. инв. N  
 Подл. и дата  
 Инв. N подл

Схема границ территорий, прилегающих к  
Обществу с ограниченной ответственностью «Центр Авиа»  
(общежитие, медицинский пункт)  
Расположенному по адресу:  
город Иваново, улица Ташкентская, дом 100А  
М1:1000



Условные обозначения

- |  |   |  |                    |
|--|---|--|--------------------|
|  | Здание (строение, сооружение) в котором расположена организация (объект) от которых определяется расстояние |  | Ворота             |
|  | Объект торговли   |  | Расстояние 50м     |
|  | Объект общественного питания  |  | Расстояние 15м     |
|  | Детские и образовательные учреждения  |  | Дороги, тротуары   |
|  | Объект здравоохранения  |  | Пешеходный переход |
|  | Окружающая застройка  |  | Газон              |
|  | Ограждение прилегающей территории   |  | Деревья            |

ИП Артёмова Н.В. 26 июня 2019 г.

Составил

Артёмов В.В.

Взам. инв. N  
Подл. и дата  
Инв. N подл