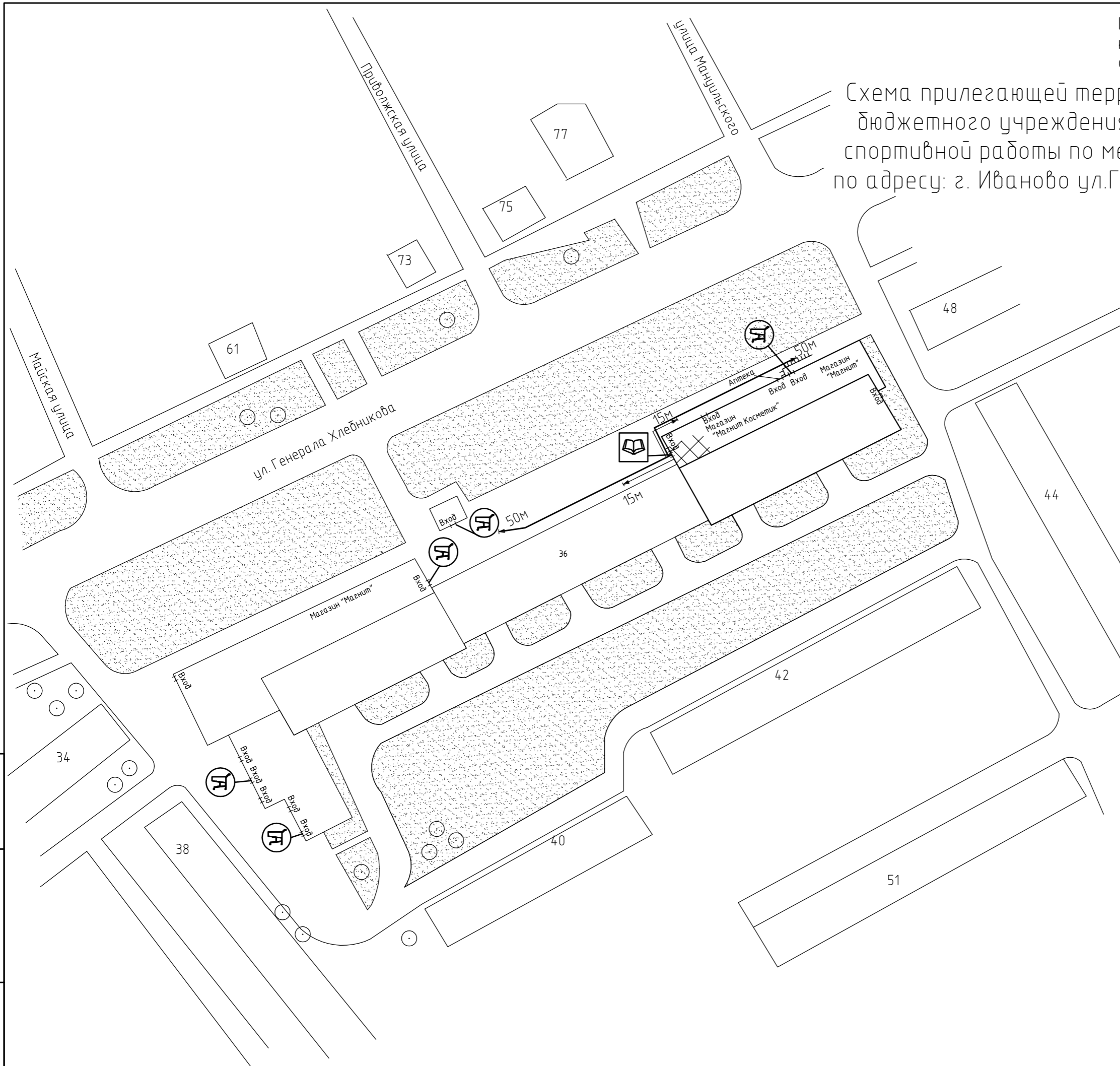








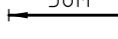
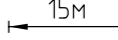

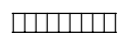




Схема прилегающей территории муниципального бюджетного учреждения Центр физкультурно-спортивной работы по месту жительства Восток по адресу: г. Иваново ул.Генерала Хлебникова, д.36 М 1:1000



Условные обозначения:

-  Организации и объекты от которых определяется расстояние.
-  Объект торговли.
-  Объект общественного питания.
-  Детские и образовательные учреждения.
-  Объект здравоохранения.
-  Окружающая застройка.
-  Ограждение прилегающей территории.
-  Ворота.
-  Расстояние 50м.
-  Расстояние 15м.
-  Дороги, тротуары.
-  Пешеходный переход.
-  Газон.
-  Деревья.

Инв. № подл. _____
 Подп. и дата _____
 Взам. инв. № _____